


II.2. SPECIALIOJO PLANO VIEŠUMO INFORMACIJA

2.1. Sprendimo projekto dėl žemės gelmių naudojimo plano rengimo ir planavimo tikslų nustatymo Nr.17-16 skelbimas
2016-10-12 Lietuvos geologijos tarnybos prie AM interneto svetainėje



LIETUVOS GEOLOGIJOS TARNYBA PRIE APLINKOS MINISTERIJOS

SPRENDIMO PROJEKTAS

Dėl žemės gelmių naudojimo plano rengimo ir planavimo tikslų nustatymo

2016 m. spalio 12 d. Nr. 17-16

Vadovaudamasis Lietuvos Respublikos teritorijų planavimo įstatymo 30 straipsnio 2 dalimi ir Lietuvos Respublikos aplinkos ministro 2014 m. vasario 17 d. įsakymu Nr. D1-145 „Dėl žemės gelmių naudojimo planų rengimo taisyklių patvirtinimo“ patvirtintų Žemės gelmių naudojimo planų rengimo taisyklių aktualia redakcija bei atsižvelgdamas į UAB „Gavyba“ įgaliotos įmonės UAB „GJ Magma“ 2016-10-10 d. prašymą Nr. 405, n u s p r e n d ž i u

pradėti Vilniaus apskrities Širvintų ir Ukmergės rajonų Bajorų telkinio durpių išteklių dalies naudojimo plano rengimą.

Numatomas planavimo organizatorius: UAB „Gavyba“.

Numatomi planavimo tikslai: suprojektuoti racionalų ir saugų žemės gelmių išteklių iškasimą, kasybos metu paveiktų plotų rekultivavimą, suderinti fizinių ir juridinių asmenų, savivaldybių bei valstybės interesus dėl teritorijos naudojimo ir veiklos plėtojimo joje sąlygų.

Sprendimo priėmimo ir planavimo tikslų nustatymo pagrindas: Lietuvos geologijos tarnybos prie AM išduotas leidimas Nr. 24p-15, išteklių naudojimo sutartis, kasybos sklypo planas, 2016-10-03 d. Nacionalinės žemės tarnybos prie Žemės ūkio ministerijos Širvintų skyriaus sutikimas vykdyti naudojimo plano organizatoriaus funkcijas Nr.44ST-49-(14.44.5.), 2016-10-07 d. Nacionalinės žemės tarnybos prie Žemės ūkio ministerijos Ukmergės skyriaus sutikimas vykdyti naudojimo plano organizatoriaus funkcijas Nr.47SD-3259-(14.47.104), UAB „Gavyba“ įgaliotos įmonės UAB „GJ Magma“ 2016-10-10 d. prašymas Nr. 405.

Su sprendimo ir planavimo tikslų dokumentais galima susipažinti iki 2016-10-27 (imtinai) Lietuvos geologijos tarnybos prie AM patalpose adresu S. Konarskio 35, LT-03123 Vilnius.

Pasiūlymus dėl planavimo tikslų galima siųsti Lietuvos geologijos tarnybai prie AM (S. Konarskio 35, LT-03123 Vilnius) iki 2016-10-27 (imtinai).

Sprendimas dėl Vilniaus apskrities Širvintų ir Ukmergės rajonų Bajorų telkinio durpių išteklių dalies naudojimo plano rengimo pradžios bus priimtas 2016-11-02.

Direktoriaus pavaduotoja,
pavadojanti direktorių

Jolanta Čyžienė

Parengė
L. Slauto
2016-10-12

2.2. Sprendimo projekto dėl žemės gelmių naudojimo plano rengimo ir planavimo tikslų nustatymo Nr. 17-16 išsiuntimas Širvintų rajono savivaldybės administracijai dėl skelbimo interneto svetainėje

**LIETUVOS GEOLOGIJOS TARNYBA
PRIE APLINKOS MINISTERIJOS**

Biudžetinė įstaiga, S.Konarskio g. 35, LT-03123 Vilnius, tel. (8 5) 233 2889, 233 2482,
faks. (8 5) 233 8156, el. p. lgt@lgt.lt, http://www.lgt.lt.
Duomenys kaupiami ir saugomi Juridinių asmenų registre, kodas 188710780

Širvintų rajono savivaldybės administracijai

2016-10-12 Nr. (7)-1.7-

**DĖL SPRENDIMO RENGTI SPECIALIOJO TERITORIJŲ PLANAVIMO
DOKUMENTĄ PROJEKTO PASKELBIMO**

Vadovaudamasi Lietuvos Respublikos teritorijų planavimo įstatymo 30 str. 2 dalies nuostatomis Lietuvos geologijos tarnyba prie Aplinkos ministerijos (toliau – Tarnyba) parengė sprendimo dėl Širvintų ir Ukmergės rajonų Bajorų telkinio durpių išteklių dalies naudojimo plano rengimo pradžios projektą.

Vykdydami Lietuvos Respublikos aplinkos ministro 2014 m. vasario 17 d. įsakymu Nr. D1-145 „Dėl žemės gelmių naudojimo planų rengimo taisyklių patvirtinimo“ patvirtintų Žemės gelmių naudojimo planų rengimo taisyklių 12 punkto nuostatas, prašome minėtą sprendimo projektą patalpinti Širvintų rajono savivaldybės interneto svetainėje ir apie tai informuoti Tarnybą elektroniniu paštu.

Dėkojame už supratimą ir bendradarbiavimą.

PRIDEDAMA. Lietuvos geologijos tarnybos prie Aplinkos ministerijos sprendimo projektas, 1 lapas.

Direktoriaus pavaduotoja,
pavadojanti direktorių

Jolanta Čyžienė



Leonid Slauto, tel. (8-5) 233 55 37, (+370) 6 7210985, el. p. leonid.slauto@lgt.lt

2.3. Sprendimo projekto dėl žemės gelmių naudojimo plano rengimo ir planavimo tikslų nustatymo Nr. 17-16 išsiuntimas Ukmergės rajono savivaldybės administracijai dėl skelbimo interneto svetainėje



**LIETUVOS GEOLOGIJOS TARNYBA
PRIE APLINKOS MINISTERIJOS**

Biudžetinė įstaiga, S.Konarskio g. 35, LT-03123 Vilnius, tel. (8 5) 233 2889, 233 2482,
faks. (8 5) 233 6156, el. p. lgt@lgt.lt, http://www.lgt.lt.
Duomenys kaupiami ir saugomi Juridinių asmenų registre, kodas 188710780

Ukmergės rajono savivaldybės administracijai

2016-10-12 Nr. (7)-1.7-

I

**DĖL SPRENDIMO RENGTI SPECIALIOJO TERITORIJŲ PLANAVIMO
DOKUMENTĄ PROJEKTO PASKELBIMO**

Vadovaudamasi Lietuvos Respublikos teritorijų planavimo įstatymo 30 str. 2 dalies nuostatomis Lietuvos geologijos tarnyba prie Aplinkos ministerijos (toliau – Tarnyba) parengė sprendimo dėl Širvintų ir Ukmergės rajonų Bajorų telkinio durpių išteklių dalies naudojimo plano rengimo pradžios projektą.

Vykdydami Lietuvos Respublikos aplinkos ministro 2014 m. vasario 17 d. isakymu Nr. D1-145 „Dėl žemės gelmių naudojimo planų rengimo taisyklių patvirtinimo“ patvirtintų žemės gelmių naudojimo planų rengimo taisyklių 12 punkto nuostatas, prašome minėtą sprendimo projektą patalpinti Ukmergės rajono savivaldybės interneto svetainėje ir apie tai informuoti Tarnybą elektroniniu paštu.

Dėkojame už supratimą ir bendradarbiavimą.

PRIDEDAMA. Lietuvos geologijos tarnybos prie Aplinkos ministerijos sprendimo projektas, 1 lapas.

Direktoriaus pavaduotoja,
pavarduojanti direktorių

Jolanta Čyžienė



Leonid Slauto, tel. (8-5) 233 55 37, (+370) 6 7210985, el. p. leonid.slauto@lgt.lt

2.4. Sprendimo projekto dėl žemės gelmių naudojimo plano rengimo ir planavimo tikslų nustatymo Nr. 17-16 išsiuntimas Zibalų ir Želvos seniūnijoms dėl skelbimo

**LIETUVOS GEOLOGIJOS TARNYBA
PRIE APLINKOS MINISTERIJOS**

Biudžetinė įstaiga, S. Konarskio g. 35, LT-03123 Vilnius, tel. (8 5) 233 2889, 233 2462,
faks. (8 5) 233 6156, el. p. lgt@lgt.lt, http://www.lgt.lt.
Duomenys kaupiami ir saugomi Juridinių asmenų registre, kodas 188710780

Širvintų rajono savivaldybės
Zibalų seniūnijai

2016-10-12 Nr. (7)-1.7-

**DĖL SPRENDIMO RENGTI SPECIALIOJO TERITORIJŲ PLANAVIMO DOKUMENTŲ
PROJEKTO PASKELBIMO**

Vadovaudamasi Lietuvos Respublikos teritorijų planavimo įstatymo 30 str. 2 dalies nuostatomis Lietuvos geologijos tarnyba prie Aplinkos ministerijos (toliau – Tarnyba) parengė sprendimo dėl Širvintų ir Ukmergės rajonų Bajorų telkinio durpių išteklių dalies naudojimo plano rengimo pradžios projektą.

Vykdydami Lietuvos Respublikos aplinkos ministro 2014 m. vasario 17 d. įsakymu Nr. D1-145 „Dėl žemės gelmių naudojimo planų rengimo taisyklių patvirtinimo“ patvirtintų Žemės gelmių naudojimo planų rengimo taisyklių 12 punkto nuostatas, prašome minėtą sprendimo projektą patalpinti Zibalų seniūnijos skelbimų lentoje ir apie tai informuoti Tarnybą elektroniniu paštu.

Dėkojame už supratimą ir bendradarbiavimą.

PRIDEDAMA. Lietuvos geologijos tarnybos prie Aplinkos ministerijos sprendimo projektas, 1 lapas.

Direktorius pavaduotoja,
pavaduojanti direktorių

Jolanta Čyžienė

Kopija tikra

Elvyra Žemaitienė
Teisės ir personalo skyriaus
vyresnioji referentė

Elvyra Žemaitienė

2016-10-19



Leonid Slauto, tel. (8-5) 233 55 37, (+370) 6 7210985, el. p. leonid.slauto@lgt.lt

**LIETUVOS GEOLOGIJOS TARNYBA
PRIE APLINKOS MINISTERIJOS**

Budžetinė įstaiga, S. Konarskio g. 35, LT-03123 Vilnius, tel. (8 5) 233 2889, 233 2482,
faks: (8 5) 233 6156, el. p. lgt@lgt.lt, http://www.lgt.lt.
Duomenys kaupiami ir saugomi Juridinių asmenų registre, kodas 188710780

Ukmergės rajono savivaldybės
Želvos seniūnijai

2016-10-12 Nr. (7)-1.7-

**DĖL SPRENDIMO RENGTI SPECIALIOJO TERITORIJŲ PLANAVIMO DOKUMENTŲ
PROJEKTO PASKELBIMO**

Vadovaudamasi Lietuvos Respublikos teritorijų planavimo įstatymo 30 str. 2 dalies nuostatomis Lietuvos geologijos tarnyba prie Aplinkos ministerijos (toliau – Tarnyba) parengė sprendimo dėl Širvintų ir Ukmergės rajonų Bajorų telkinio durpių išteklių dalies naudojimo plano rengimo pradžios projektą.

Vykdydami Lietuvos Respublikos aplinkos ministro 2014 m. vasario 17 d. įsakymu Nr. D1-145 „Dėl žemės gelmių naudojimo planų rengimo taisyklių patvirtinimo“ patvirtintų Žemės gelmių naudojimo planų rengimo taisyklių 12 punkto nuostatas, prašome minėtą sprendimo projektą patalpinti Želvos seniūnijos skelbimų lentoje ir apie tai informuoti Tarnybą elektroniniu paštu.

Dėkojame už supratimą ir bendradarbiavimą.


PRIDEDAMA. Lietuvos geologijos tarnybos prie Aplinkos ministerijos sprendimo projektas, 1 lapas.

Direktoriaus pavaduotoja,
pavadojanti direktorių

Jolanta Čyžienė

Kopija tikra

Elvyra
Teisės ir personalo skyriaus
vyresnioji referentė
Elvyra Žemaitienė
2016-10-18



Leonid Slauto, tel. (8-5) 233 55 37, (+370) 6 7210985, el. p. leonid.slauto@lgt.lt

2.5. Informacinis pranešimas apie Širvintų ir Ukmergės rajonų Bajorų telkinio durpių išteklių dalies naudojimo plano rengimo pradžią

INFORMACIJA APIE TERITORIJŲ PLANAVIMĄ

Vadovaujantis Lietuvos Respublikos teritorijų planavimo įstatymo pakeitimo įstatymu 2013 m. birželio 27 d. Nr. XII-407, Visuomenės dalyvavimo teritorijų planavimo procese nuostatais, Lietuvos geologijos tarnybos prie Aplinkos ministerijos 2016-11-02 d. priimtu sprendimu dėl žemės gelmių naudojimo plano rengimo ir planavimo tikslų nustatymo Nr. S17-16 skelbiama apie Vilniaus apskrities Širvintų ir Ukmergės rajonų Bajorų telkinio durpių išteklių dalies naudojimo plano rengimo pradžią.

Planavimo tikslai:

suprojektuoti racionalų ir saugų žemės gelmių išteklių iškasimą, kasybos metu paveiktų plotų rekultivavimą, suderinti fizinių ir juridinių asmenų, savivaldybių bei valstybės interesus dėl teritorijos naudojimo ir veiklos plėtojimo joje sąlygų.

Planavimo uždaviniai:

- 1) sudaryti sąlygas racionaliam žemės gelmių išteklių naudojimui UAB „Gavyba“ skirtame kasybos sklype;
- 2) atlikti strateginio pasekmių aplinkai vertinimo (SPAV) procedūras, nustacius tokią būtinybę;
- 3) nustatyti žemės sklypams pagrindinę naudojimo paskirtį kasybos laikotarpiui – kitą (naudingųjų iškasenų teritorijos);
- 4) įvertinti galimybes integruoti išekspluatuoto karjero teritoriją į gamtinę aplinką, numatant racionaliausią pažeisto ploto rekultivacijos būdą bei planuojamos teritorijos tvarkymo režimo sprendinius atlikus rekultivaciją;
- 5) nurodyti specialiąsias žemės naudojimo sąlygas;
- 6) įvertinti telkinio geologinę sandarą, hidrogeologines savybes, naudingosios iškasenos kokybės charakteristikas, geologinių išteklių kiekį, nulemiantį kasybos technologiją;
- 7) išnagrinėti kasybos sąlygas, apskaičiuoti išgaunamuosius išteklius;
- 8) apskaičiuoti karjero našumą, darbo režimą, karjero mechanizmus;
- 9) suprojektuoti kapitalinius karjero įrengimo darbus ir kasybos darbų sistemą;
- 10) suprojektuoti gavybos laukų plotų išsidėstymą;
- 11) numatyti žaliavos išvežimo kelią;
- 12) nustatyti reikalavimus kasybos darbų saugiam vykdymui;
- 13) numatyti rekultivacijos darbų atlikimo tvarką, apimtis ir technologiją;
- 14) suprojektuoti kasybos darbų procesą atitinkantį poveikio aplinkai vertinimo (PAV) sprendinius arba atlikti nesutampančių technologinių sprendinių papildomą vertinimą;
- 15) apibūdinti kasybos ekonominį naudingumą.

Planavimo terminai: 2016 metų IV ketvirtis – pabaiga (preliminariai) 2018 metų I ketvirtis.


Specialusis planas viešinamas supaprastinta tvarka. Apie parengto specialaus plano susipažinimo tvarką bus informuojama baigiamajame etape norminių aktų nustatytais terminais.

Specialaus plano organizatorius: UAB „Gavyba“, įm. k. 301097674, A. Mickevičiaus g. 7-3, LT-08119, Vilnius, tel. +37065512801, el.p. velicka.saulius@gmail.com, direktorius Saulius Velička.

Specialaus plano rengėjas: UAB „GJ Magma“, įm.k.121428749, Vaidevučio g.18, LT-08402, Vilnius, tel.85-2318178, faks.85-2784455, el.p. gjmagma@gmail.com


Planavimo pasiūlymų pateikimo tvarka: planavimo pasiūlymai, pastabos ir pretenzijos pateikiami visą specialiojo plano rengimo proceso laikotarpį, bet ne ilgiau, nei iki viešo susipažinimo su parengtu planu pabaigos. Kontaktinis asmuo – Tatjana Kuzavinienė, tel. 8-687-27526, e-paštas tatjana.kuzaviniene@gmail.com, gjgeologai@gmail.com

Pagarbiai, specialiojo plano vadovė, UAB „GJ Magma“ projektų vadovė


Tatjana Kuzavinienė


Pastaba: Tokio pat turinio informacinis pranešimas buvo paskelbtas visose visuomenės informavimo priemonėse.

2.6. 2016-12-08 d. ištrauka iš LR teritorijų planavimo dokumentų rengimo ir teritorijų planavimo proceso valstybinės priežiūros informacinės sistemos, įrodanti informacinio pranešimo apie teritorijų planavimą ir su juo susijusių dokumentų (sprendimo Nr. S6-17, planavimo darbų programos) paskelbimą šioje sistemoje



VALSTYBINĖ TERITORIJŲ PLANAVIMO IR STATYBOS INSPEKCIJA PRIE APLINKOS MINISTERIJOS

TPD kortelė



TATJANA KUZAVINIENE
Uždaroji akcinė bendrovė "GAVYBA" Projektų vadovė

Susiję TP procesai >> TPD kortelė >> Dokumento kortelė >> TPD kortelė >> Dokumento kortelė >> TPD kortelė >> Dokumento kortelė >> TPD kortelė

Peržiūros režimas Sukurti/kelti dokumentą Pakeisti jau teiktą dokumentą

TPD Nr. S-VI-00-16-496
 Vykdyto būsena Vykstantis
 TPD rūšis **Specialusis**
 Porūšis **Žemės gelmių naudojimo planas**
 Lygmuo **Vietovės**
 TPD pavadinimas **Vilniaus apskrities Širvintų ir Ukmergės rajonų Bajorų telkinio durpių išteklių dalies naudojimo planas**
 Planavimo pagrindas **Sprendimas dėl TPD rengimo pradžios ir planavimo tikslų (Nr.REG17271; 2016-11-02)**
 Strateginio poveikio aplinkai vertinimas (SPAV) Atliekamas
 Etapas **Parengiamasis etapas**
 Planavimo organizatorius **Uždaroji akcinė bendrovė "GAVYBA"**
 Rengėjas **UAB "GJ Magma"**
 Planuojama teritorija Peržiūrėti

Planuojama teritorija

Vilniaus apskr. Širvintų r. sav.
Vilniaus apskr. Ukmergės r. sav.

Parengiamasis etapas Rengimo etapas Baigiamasis etapas Proceso informacija Pasiūlymai Paslaugos Veiksmų istorija

Rodoma nuo 1 iki 15 iš 15

| Dokumento autorius | Dokumento tipas | Dok. numeris | Pateikimo data | Terminas | Statusas |
|-----------------------------------|---|--------------|----------------|----------|-------------|
| Uždaroji akcinė bendrovė "GAVYBA" | Sprendimas dėl TPD rengimo pradžios ir planavimo tikslų | REG17271 | 2016-12-08 | - | Galiojantis |
| Uždaroji akcinė bendrovė "GAVYBA" | Planavimo darbų programa | REG17274 | 2016-12-08 | - | Galiojantis |
| Uždaroji akcinė bendrovė "GAVYBA" | Plano rengėjo kvalifikaciją patvirtinantys dokumentai. | REG17275 | 2016-12-08 | - | Galiojantis |
| Uždaroji akcinė bendrovė "GAVYBA" | Prašymas išduoti teritorijų planavimo sąlygas | REG17278 | 2016-12-08 | - | Galiojantis |

2.7. 2016-12-09 elektroninio laiško kopija, įrodanti informacinio pranešimo apie galimybes teikti pasiūlymus ir planavimo darbų programos paskelbimą Lietuvos geologijos tarnybos prie AM interneto svetainėje



Tatjana Kuzavinienė <tatjana.kuzaviniene@gmail.com>

Informacijos paskelbimas dėl Bajorų telkinio durpių išteklių dalies naudojimo plano rengimo pradžios

2 laiškai(-ų)

Saulius Alekna <saulius.alekna@lgt.lt>
Kam: tatjana.kuzaviniene@gmail.com

2016 m. gruodžio 9 d. 13:04

Laba diena,

pranešame, kad planavimo darbų programa ir informacinis pranešimas apie Vilniaus apskrities Širvintų ir Ukmergės rajonų Bajorų telkinio durpių išteklių dalies naudojimo plano rengimo pradžią buvo patalpintas Lietuvos geologijos tarnybos interneto svetainėje 2016 m. gruodžio mėn. 9 dieną.

--

Pagarbiai,

Saulius Alekna

Žemes gelmių naudojimo priežiūros

poskyrio vyriausiasis specialistas

Lietuvos geologijos tarnyba prie Aplinkos ministerijos

S. Konarskio g. 35, LT-03123 Vilnius

Tel.: +370 5 233 55 37; +370 672 10985

El.p.: saulius.alekna@lgt.lt

Tatjana Kuzavinienė <tatjana.kuzaviniene@gmail.com>
Kam: Saulius Alekna <saulius.alekna@lgt.lt>

2016 m. gruodžio 9 d. 15:13

Ačiū!

[Cituojamas tekstas paslėptas]

--

Pagarbiai, Tatjana Kuzavinienė

UAB "GJ Magma" projektų vadovė

e-paštas: tatjana.kuzaviniene@gmail.com

mob. darbo +37068727526, asm.+37060048297

2.8. Informacinio pranešimo apie teritorijų planavimą ir su juo susijusių dokumentų (sprendimo Nr. S17-16, planavimo darbų programos) skelbimas Želvos seniūnijos skelbimo lentoje



Tatjana Kuzavinienė <tatjana.kuzaviniene@gmail.com>

Prasymas_skelbimas

3 laišakai(-ų)

Tatjana Kuzavinienė <tatjana.kuzaviniene@gmail.com>
Kam: zibalai@sirvintos.lt
Cc: sigitas.bankauskas@sirvintos.lt, zelva@ukmerge.lt

2016 m. gruodžio 8 d. 15:05

Sveiki,

vadovaujantis LR Vyriausybės 1996 m. rugsėjo 18 d. nutarimu Nr. 1079 (nauja redakcija patvirtinta 2013 m. gruodžio 18 d. nutarimu Nr. 1267, aktuali redakcija nuo 2016-11-09) patvirtintomis visuomenės informavimo, konsultavimo ir dalyvavimo priimančiais sprendimus dėl teritorijų planavimo nuostatomis **prašome paskelbti savo seniūnijų skelbimų lentose** 2016-11-02 d. Lietuvos geologijos tarnybos sprendimą dėl žemės gelmių naudojimo plano rengimo ir planavimo tikslų nustatymo Nr. S17-16, 2016-12-08 d. planavimo darbų programą ir informacinį pranešimą apie [Vilniaus apskrities Širvintų ir Ukmergės rajonų Bajorų telkinio durpių išteklių dalies naudojimo plano](#) rengimo pradžią, **taip pat informuoti apie šio prašymo įvykdymą el.paštu tatjana.kuzaviniene@gmail.com.**

IŠ ANKSTO DĖKOJU!

--

Pagarbiai, Tatjana Kuzavinienė

UAB "GJ Magma" projektų vadovė
e-paštas: tatjana.kuzaviniene@gmail.com
mob. darbo +37068727526, asm. -37060048297

2 priedai (-ų)**476_Prasymas_Zibalu_Zelvos_sen_Bajorai_Gavyba_SP.pdf**

429K

**Sprendimas_Planavimo_darbu_programa_Pranesimas_S17_16.pdf**

1549K

Zibalu seniūnija <zibalai@sirvintos.lt>
Kam: Tatjana Kuzavinienė <tatjana.kuzaviniene@gmail.com>

2016 m. gruodžio 8 d. 15:31

Ačiū gavome.

Zibalų seniūnijos specialistė
Liongina Vinslauskienė

From: Tatjana Kuzavinienė
Sent: Thursday, December 8, 2016 3:05 PM
To: zibalai@sirvintos.lt
Cc: sigitas.bankauskas@sirvintos.lt ; zelva@ukmerge.lt
Subject: Prasymas_skelbimas

[Cituojamas tekstas paslėptas]

Nijolė Šeduikienė <n.seduikiene@ukmerge.lt>
Atsakyti - kam: nijole.seduikiene@ukmerge.lt
Kam: Tatjana Kuzavinienė <tatjana.kuzaviniene@gmail.com>

2016 m. gruodžio 12 d. 09:32

Laba diena,

Pateikta informacija (SPRENDIMAS „Dėl žemės gelmių naudojimo plano rengimo ir planavimo tikslų nustatymo“, Planavimo darbų programa ir Informacija apie teritorijų planavimą) paskelbta Želvos seniūnijos skelbimų lentoje 2016-12-09

Pagarbiai,

Nijolė Šeduikienė

Želvos seniūnijos vyresn. specialistė

From: Tatjana Kuzavinienė [<mailto:tatjana.kuzaviniene@gmail.com>]
Sent: Thursday, December 8, 2016 3:06 PM
To: zibalai@sirvintos.lt
Cc: sigitas.bankauskas@sirvintos.lt; zelva@ukmerge.lt
Subject: Prasymas_skelbimas

Sveiki,

2.9. Informacinio pranešimo apie teritorijų planavimą ir su juo susijusių dokumentų (sprendimo Nr. S17-16, planavimo darbų programos) skelbimas Zibalų seniūnijos skelbimo lentoje



Tatjana Kuzavinienė <tatjana.kuzaviniene@gmail.com>

Prasymas_skelbimas

2 laišakai(-ų)

Tatjana Kuzavinienė <tatjana.kuzaviniene@gmail.com>
Kam: zibalai@sirvintos.lt
Cc: sigitas.bankauskas@sirvintos.lt, zelva@ukmerge.lt

2016 m. gruodžio 8 d. 15:05

Sveiki,

vadovaujantis LR Vyriausybės 1996 m. rugsėjo 18 d. nutarimu Nr. 1079 (nauja redakcija patvirtinta 2013 m. gruodžio 18 d. nutarimu Nr. 1267, aktuali redakcija nuo 2016-11-09) patvirtintomis visuomenės informavimo, konsultavimo ir dalyvavimo priimančioms sprendimus dėl teritorijų planavimo nuostatomis **prašome paskelbti savo seniūnijų skelbimų lentose** 2016-11-02 d. Lietuvos geologijos tarnybos sprendimą dėl žemės gelmių naudojimo plano rengimo ir planavimo tikslų nustatymo Nr. S17-16, 2016-12-08 d. planavimo darbų programą ir informacinį pranešimą apie Vilniaus apskrities Širvintų ir Ukmergės rajonų Bajorų telkinio durpių išteklių dalies naudojimo plano rengimo pradžią, **taip pat informuoti apie šio prašymo įvykdymą el.paštu tatjana.kuzaviniene@gmail.com.**

IŠ ANKSTO DĖKOJU!

--

Pagarbiai, Tatjana Kuzavinienė

UAB "GJ Magma" projektų vadovė
e-paštas: tatjana.kuzaviniene@gmail.com
mob. darbo +37068727526, asm. +37060048297

2 priedai (-ų)**476_Prasymas_Zibalu_Zelvos_sen_Bajorai_Gavyba_SP.pdf**
429K**Sprendimas_Planavimo_darbu_programa_Pranesimas_S17_16.pdf**
1549K

Zibalu seniūnija <zibalai@sirvintos.lt>
Kam: Tatjana Kuzavinienė <tatjana.kuzaviniene@gmail.com>

2016 m. gruodžio 8 d. 15:31

Ačiū gavome.
Zibalų seniūnijos specialistė
Liongina Vinslauskienė

From: Tatjana Kuzavinienė
Sent: Thursday, December 8, 2016 3:05 PM
To: zibalai@sirvintos.lt
Cc: sigitas.bankauskas@sirvintos.lt ; zelva@ukmerge.lt
Subject: Prasymas_skelbimas

[Cituojamas tekstas paslėptas]

2.10. Informacinis pranešimas apie planavimo organizatoriaus priimtą sprendimą dėl SPAV dokumento



Uždaroji akcinė bendrovė
 <<GJ Magma>>

Informacija apie planavimo organizatoriaus priimtą sprendimą dėl Vilniaus apskrities Širvintų ir Ukmergės rajonų Bajorų telkinio durpių išteklių dalies naudojimo plano strateginio pasekmių aplinkai vertinimo atrankos dokumento

Plano rengimo organizatorius – UAB „Gavyba“, įmonės kodas 301097674, A. Mickevičiaus g. 7-3, LT-08119, Vilnius, tel. +37065512801, el.p. velicka.saulius@gmail.com, direktorius Saulius Velička.

Plano rengėjas – UAB „GJ Magma“, įm.k.121428749, Vaidevučio g.18, LT-08402, Vilnius, tel.85-2318178, faks.85-2784455, el.p. gjmagma@gmail.com, adresas internete: <http://www.gjmagma.lt/>

Plano pavadinimas – Vilniaus apskrities Širvintų ir Ukmergės rajonų Bajorų telkinio durpių išteklių dalies naudojimo planas.

Plano tikslai – suprojektuoti racionalų ir saugų žemės gelmių išteklių iškasimą, kasybos metu paveiktų plotų rekultivavimą, suderinti fizinių ir juridinių asmenų, savivaldybių bei valstybės interesus dėl teritorijos naudojimo ir veiklos plėtojimo joje sąlygų.

Specialiojo plano SPAV atrankos procedūra atlikta vadovaujantis 2014-12-23 d. LR vyriausybės patvirtintu nutarimu Nr. 1467 „Dėl Lietuvos Respublikos Vyriausybės 2004 m. rugpjūčio 18 d. nutarimo Nr. 967 „Dėl planų ir programų strateginio pasekmių aplinkai vertinimo tvarkos aprašo patvirtinimo“ pakeitimo“ bei papildančiais nacionaliniais teisės aktais.

Vertinimo subjektai, nagrinėję SPAV atrankos dokumentą: Aplinkos apsaugos agentūra; Kultūros paveldo departamento prie Kultūros ministerijos Vilniaus skyrius; Valstybinė saugomų teritorijų tarnyba prie Aplinkos ministerijos; Nacionalinio visuomenės sveikatos centro prie Sveikatos apsaugos ministerijos Vilniaus departamentas Širvintų skyrius, Širvintų rajono savivaldybės administracija, Ukmergės rajono savivaldybės administracija,

Priimtas sprendimas ir motyvai – visi atrankos dėl SPAV būtinumo nustatymo vertinimo subjektai pritarė pateiktam SPAV atrankos dokumentui ir nurodė, kad SPAV neprivalomas. Remdamasi SPAV atrankos dokumente pateiktais plano įgyvendinimo pasekmių aplinkai reikšmingumo įvertinimo rezultatais bei aplinkybe, kad jau iki specialaus plano rengimo pradžios buvo atliktos planuojamos ūkinės veiklos poveikio aplinkai vertinimo procedūros ir yra gautas Lietuvos geologijos tarnybos prie Aplinkos ministerijos leidimas naudoti Vilniaus apskrities Širvintų ir Ukmergės rajonų Bajorų telkinio durpių išteklius, taip pat atsižvelgdama į dokumentą išnagrinėjusių vertinimo subjektų išvadas, UAB „Gavyba“ direktorius priėmė sprendimą, kad SPAV nebus atliekamas.

Pasiūlymų teikimo tvarka – susipažinti su SPAV atrankos dokumentacija, priimto sprendimo motyvais ir subjektų išvadų įvertinimo pažyma, galima pas plano rengėją aukščiau nurodytais kontaktais darbo dienomis, nuo 8:00 iki 17:00 val. 10 darbo dienų nuo šio skelbimo dienos, taip pat plano rengėjo, vykdančio įgaliojimo pagrindu organizatoriaus pareigas, interneto svetainėje: <http://www.gjmagma.lt/viesinimas/spav-viesinimas>. Teikti pastabas ir motyvuotus pasiūlymus dėl priimto sprendimo galima planavimo organizatoriui ir/ arba plano rengėjui 10 darbo dienų nuo šio skelbimo dienos.

Apie parengto specialaus plano susipažinimo tvarką bus informuojama papildomai norminių aktų nustatytais terminais teritorijų planavimo dokumentų rengimo informacinėje sistemoje, Lietuvos geologijos tarnybos prie Aplinkos ministerijos interneto svetainėje, Želvos ir Zibalų seniūnijų skelbimų lentoje.

Vaidevučio g. 18, Vilnius, LT-08402. Tel., 8-5-2318178, faks., 8-5-2784455, el.-paštas gjmagma@gmail.com
 Įmonės kodas 121428749, A/s LT27 7044 0600 0102 7230 AB „SEB Vilniaus bankas“

2.11. Informacinis pranešimas vertinimo subjektams apie planavimo organizatoriaus priimtą sprendimą dėl SPAV dokumento



Uždaroji akcinė bendrovė
«GJ Magma»

ORIGINALAS NEBUS
SIUNČIAMAS

Vilnius, 2017-10-30 d. Nr. 413

*Aplinkos apsaugos agentūrai,
Kultūros paveldo departamento prie Kultūros ministerijos Vilniaus skyriui,
Valstybinei saugomų teritorijų tarnybai prie Aplinkos ministerijos,
Širvintų rajono savivaldybės administracijai,
Ukmergės rajono savivaldybės administracijai,
Nacionalinio visuomenės sveikatos centro prie Sveikatos apsaugos ministerijos Vilniaus departamentui*

**DĖL INFORMACIJOS APIE PLANAVIMO ORGANIZATORIAUS PRIIMTĄ NAUDOJIMO
PLANO STRATEGINIO PASEKMIŲ APLINKAI VERTINIMO ATRANKOS DOKUMENTO
SPRENDIMĄ**

Informuojame, kad Vilniaus apskrities Širvintų ir Ukmergės rajonų Bajorų telkinio durpių išteklių dalies naudojimo plano organizatorius - UAB „Gavyba“ direktorius 2017 m. spalio 27 d. įsakymu Nr. 10-27 priėmė sprendimą, kad minėto plano strateginis pasekmių aplinkai vertinimas nebus atliekamas. Visuomenė apie galimybę susipažinti su SPAV atrankos dokumentacija, priimto sprendimo motyvais ir subjektų išvadų įvertinimo pažyma bus informuota tiesiės aktuose numatyta tvarka ir numatytuose visuomenės informavimo priemonėse.

Apie parengto specialaus plano susipažinimo tvarką bus informuojama papildomai norminių aktų nustatytais terminais teritorijų planavimo dokumentų rengimo informacinėje sistemoje, Lietuvos geologijos tarnybos prie Aplinkos ministerijos interneto svetainėje, Ukmergės rajono savivaldybės Želvos ir Širvintų rajono savivaldybės Zibalų seniūnijų skelbimų lentose.

PRIDEDAMA:

1. Informacinis pranešimas apie Vilniaus apskrities Širvintų ir Ukmergės rajonų Bajorų telkinio durpių išteklių dalies naudojimo plano SPAV;
2. Strateginio pasekmių aplinkai vertinimo subjektų išvadų dėl Vilniaus apskrities Širvintų ir Ukmergės rajonų Bajorų telkinio durpių išteklių dalies naudojimo plano strateginio pasekmių aplinkai vertinimo atrankos dokumento ir pasiūlymų dėl vertinimo atlikimo įvertinimo pažyma.
3. UAB „Gavyba“ direktoriaus 2017 m. spalio 27 d. įsakymas Nr. 10-27 „dėl Vilniaus apskrities Širvintų ir Ukmergės rajonų Bajorų telkinio durpių išteklių dalies naudojimo plano strateginio pasekmių aplinkai vertinimo“.

Pagarbiai,
UAB „GJ Magma“ inžinierius-projektuotojas

Modestas Kuzavinis

2.12. Informacinio pranešimo apie planavimo organizatoriaus priimtą sprendimą dėl SPAV dokumento išsiuntimo kopija Lietuvos geologijos tarnybai prie AM



Uždaroji akcinė bendrovė
«GJ Magma»

ORIGINALAS NEBUS
SIUNČIAMAS

Vilnius, 2017-10-30 d. Nr. 410

Lietuvos geologijos tarnybai prie Aplinkos ministerijos

DĖL INFORMACINIO PRANEŠIMO APIE SPAV SKELBIMĄ

Vadovaujantis Planų ir programų atrankos dėl strateginio pasekmių aplinkai vertinimo informavimo tvarkos aprašo patvirtinimo pakeitimo nuostatomis, patvirtintomis Lietuvos Respublikos aplinkos ministro 2015 m. kovo 9 d. Aplinkos ministro įsakymu Nr. D1-208 (Teisės aktų registras, 2015-03-10, Nr. 2015-03664), 9.3 punktu, taip pat LR Vyriausybės 2013 m. gruodžio 18 d. nutarimu Nr. 1267 patvirtintomis visuomenės informavimo, konsultavimo ir dalyvavimo priimančiais sprendimus dėl teritorijų planavimo nuostatomis, **prašome paskelbti Lietuvos geologijos tarnybos prie AM interneto svetainėje informacinį pranešimą** apie parengtą Vilniaus apskrities Širvintų ir Ukmergės rajonų Bajorų telkinio durpių išteklių dalies naudojimo plano strateginio pasekmių aplinkai vertinimo atrankos dokumentą ir planavimo organizatoriaus priimtą sprendimą.

Apie šio prašymo įvykdymą **prašome informuoti el. paštu** modestas.kuzavinis@gmail.com

PRIDEDAMA:

1. Informacinis pranešimas apie planavimo organizatoriaus priimtą sprendimą dėl Vilniaus apskrities Širvintų ir Ukmergės rajonų Bajorų telkinio durpių išteklių dalies naudojimo plano strateginio pasekmių aplinkai vertinimo atrankos dokumento.

Pagarbiai,
UAB „GJ Magma“ inžinierius-projektuotojas


Modestas Kuzavinis



Modestas Kuzavinis <modestas.kuzavinis@gmail.com>

Prašymas paskelbti SPAV informacinį pranešimą

2 laiškai(-ų)

Modestas Kuzavinis <modestas.kuzavinis@gmail.com>
Kam: lgt@lgt.lt, Saulius Alekna <saulius.alekna@lgt.lt>

2017 m. spalio 30 d. 08:50

Sveiki,

Vadovaujantis Planų ir programų atrankos dėl strateginio pasekmių aplinkai vertinimo informavimo tvarkos aprašo patvirtinimo pakeitimo nuostatomis, patvirtintomis Lietuvos Respublikos aplinkos ministro 2015 m. kovo 9 d. Aplinkos ministro įsakymu Nr. D1-208 (Tiesės aktų registras, 2015-03-10, Nr. 2015-03664), 9.3 punktu, taip pat LR Vyriausybės 2013 m. gruodžio 18 d. nutarimu Nr. 1267 patvirtintomis visuomenės informavimo, konsultavimo ir dalyvavimo priimant sprendimus dėl teritorijų planavimo nuostatomis, **prašome paskelbti Lietuvos geologijos tarnybos prie AM interneto svetainėje informacinį pranešimą** apie parengtą **Vilniaus apskrities Širvintų ir Ukmergės rajonų Bajorų telkinio durpių išteklių dalies naudojimo plano strateginio pasekmių aplinkai vertinimo atrankos dokumentą ir planavimo organizatoriaus priimtą sprendimą.**

Apie šio prašymo įvykdymą **prašome informuoti el. paštu modesta.s.kuzavinis@gmail.com.**

--

Pagarbiai,

Modestas Kuzavinis,
UAB "GJ Magma"
inžinierius-projektuotojas
Tel. 8 5 2318178
Faks. 8 5 2784455
Mob.: +370 687 27526

2 priedai (-ų)**410_Prasymas_Bajorai_SPAV_LGT.pdf**
239K**Informacinis_pranesimas_apie_SPAV_Bajorai.pdf**
452K**Saulius Alekna** <saulius.alekna@lgt.lt>
Kam: Modestas Kuzavinis <modestas.kuzavinis@gmail.com>

2017 m. spalio 30 d. 15:08

Laba diena,

Jūsų prašymas įvykdytas, skelbimas patalpintas 2017-10-30:

[https://www.lgt.lt/images/Sprendimu_projektai_2016/Informacija_apie_SPAV/Informacija%20apie%20SPAV%20\(S17-16\).pdf](https://www.lgt.lt/images/Sprendimu_projektai_2016/Informacija_apie_SPAV/Informacija%20apie%20SPAV%20(S17-16).pdf)

[Cituojamas tekstas paslėptas]

--

Pagarbiai,

Saulius Alekna

Žemės gelmių naudojimo priežiūros

poskyrio vyriausiasis specialistas

Lietuvos geologijos tarnyba prie Aplinkos ministerijos

S. Konarskio g. 35, LT-03123 Vilnius

Tel.: +370 5 233 55 37; +370 672 10985

El.p.: saulius.alekna@lgt.lt

- 2.13. Informacinio pranešimo apie planavimo organizatoriaus priimtą sprendimą dėl SPAV dokumento išsiuntimo kopija seniūnijoms



Uždaroji akcinė bendrovė
<<GJ Magma>>

ORIGINALAS NEBUS
SIUNČIAMAS

Vilnius, 2017-10-30 d. Nr. 408

Ukmergės rajono savivaldybės administracijos Želvos seniūnijai

DĖL INFORMACIJOS PATALPINIMO

Vadovaujantis Planų ir programų atrankos dėl strateginio pasekmių aplinkai vertinimo informavimo tvarkos aprašo patvirtinimo pakeitimo nuostatomis, patvirtintomis Lietuvos Respublikos aplinkos ministro 2015 m. kovo 9 d. Aplinkos ministro įsakymu Nr. D1-208 (Teisės aktų registras, 2015-03-10, Nr. 2015-03664), 9.3 punktu, taip pat LR Vyriausybės 2013 m. gruodžio 18 d. nutarimu Nr. 1267 patvirtintomis visuomenės informavimo, konsultavimo ir dalyvavimo priimančiais sprendimus dėl teritorijų planavimo nuostatomis, **prašome paskelbti savo seniūnijos skelbimų lentoje informacinį pranešimą apie** parengtą Vilniaus apskrities Širvintų ir Ukmergės rajonų Bajorų telkinio durpių išteklių dalies naudojimo plano strateginio pasekmių aplinkai vertinimo atrankos dokumentą ir planavimo organizatoriaus priimtą sprendimą.

Apie šio prašymo įvykdymą prašome informuoti el. paštu modestas.kuzavinis@gmail.com.

PRIDEDAMA:

1. Informacinis pranešimas apie planavimo organizatoriaus priimtą sprendimą dėl Vilniaus apskrities Širvintų ir Ukmergės rajonų Bajorų telkinio durpių išteklių dalies naudojimo plano strateginio pasekmių aplinkai vertinimo atrankos dokumento.

Pagarbiai,
UAB „GJ Magma“ inžinierius-projektuotojas


Modestas Kuzavinis



Uždaroji akcinė bendrovė
<<GJ Magma>>

ORIGINALAS NEBUS
SIUNČIAMAS

Vilnius, 2017-10-30 d. Nr. 409

Širvintų rajono savivaldybės administracijos Zibalų seniūnijai

DĖL INFORMACIJOS PATALPINIMO

Vadovaujantis Planų ir programų atrankos dėl strateginio pasekmių aplinkai vertinimo informavimo tvarkos aprašo patvirtinimo pakeitimo nuostatomis, patvirtintomis Lietuvos Respublikos aplinkos ministro 2015 m. kovo 9 d. Aplinkos ministro įsakymu Nr. D1-208 (Teisės aktų registras, 2015-03-10, Nr. 2015-03664), 9.3 punktu, taip pat LR Vyriausybės 2013 m. gruodžio 18 d. nutarimu Nr. 1267 patvirtintomis visuomenės informavimo, konsultavimo ir dalyvavimo priimančiais sprendimus dėl teritorijų planavimo nuostatomis, **prašome paskelbti savo seniūnijos skelbimų lentoje informacinį pranešimą apie** parengtą Vilniaus apskrities Širvintų ir Ukmergės rajonų Bajorų telkinio durpių išteklių dalies naudojimo plano strateginio pasekmių aplinkai vertinimo atrankos dokumentą ir planavimo organizatoriaus priimtą sprendimą.

Apie šio prašymo įvykdymą prašome informuoti el. paštu modestas.kuzavinis@gmail.com.

PRIDEDAMA:

1. Informacinis pranešimas apie planavimo organizatoriaus priimtą sprendimą dėl Vilniaus apskrities Širvintų ir Ukmergės rajonų Bajorų telkinio durpių išteklių dalies naudojimo plano strateginio pasekmių aplinkai vertinimo atrankos dokumento.

Pagarbiai,
UAB „GJ Magma“ inžinierius-projektuotojas


Modestas Kuzavinis



Modestas Kuzavinis <modestas.kuzavinis@gmail.com>

Prašymas paskelbti SPAV informacinį pranešimą

1 žinutė

Modestas Kuzavinis <modestas.kuzavinis@gmail.com>
Kam: zelva@ukmerge.lt

2017 m. spalio 30 d. 08:48


Sveiki,

Vadovaujantis Planų ir programų atrankos dėl strateginio pasekmių aplinkai vertinimo informavimo tvarkos aprašo patvirtinimo pakeitimo nuostatomis, patvirtintomis Lietuvos Respublikos aplinkos ministro 2015 m. kovo 9 d. Aplinkos ministro įsakymu Nr. D1-208 (Teisės aktų registras, 2015-03-10, Nr. 2015-03664), 9.3 punktu, taip pat LR Vyriausybės 2013 m. gruodžio 18 d. nutarimu Nr. 1267 patvirtintomis visuomenės informavimo, konsultavimo ir dalyvavimo priimančiais sprendimus dėl teritorijų planavimo nuostatomis, prašome paskelbti savo seniūnijos skelbimų lentoje informacinį pranešimą apie parengtą Vilniaus apskrities Širvintų ir Ukmergės rajonų Bajorų telkinio durpių išteklių dalies naudojimo plano strateginio pasekmių aplinkai vertinimo atrankos dokumentą ir planavimo organizatoriaus priimtą sprendimą.

Taip pat prašome patvirtinti šio laiško gavimą, informuoti apie šio prašymo įvykdymą arba neturėjimą galimybės jo įvykdyti šiuo el. paštu: modestas.kuzavinis@gmail.com

Pagarbiai,

Modestas Kuzavinis,
UAB "GJ Magma"
inžinierius-projektuotojas
Tel. 8 5 23 18178
Faks. 8 5 2784455
Mob.: +370 687 27526

2 priedai (-ų) 408_Prasymas_pabaiga_Bajorai_Zelvos_seniunija.pdf
236K Informacinis_pranesimas_apie_SPAV_Bajorai.pdf
452K



Modestas Kuzavinis <modestas.kuzavinis@gmail.com>

Prašymas paskelbti SPAV informacinį pranešimą

2 laiškai(-ų)

Modestas Kuzavinis <modestas.kuzavinis@gmail.com>
Kam: zibalai@sirvintos.lt

2017 m. spalio 30 d. 08:46

Sveiki,



Vadovaujantis Planų ir programų atrankos dėl strateginio pasekmių aplinkai vertinimo informavimo tvarkos aprašo patvirtinimo pakeitimo nuostatomis, patvirtintomis Lietuvos Respublikos aplinkos ministro 2015 m. kovo 9 d. Aplinkos ministro įsakymu Nr. D1-208 (Tiesės aktų registras, 2015-03-10, Nr. 2015-03664), 9.3 punktu, taip pat LR Vyriausybės 2013 m. gruodžio 18 d. nutarimu Nr. 1267 patvirtintomis visuomenės informavimo, konsultavimo ir dalyvavimo priimančiais sprendimus dėl teritorijų planavimo nuostatomis, prašome paskelbti savo seniūnijos skelbimų lentoje informacinį pranešimą apie parengtą Vilniaus apskrities Širvintų ir Ukmergės rajonų Bajorų telkinio durpių išteklių dalies naudojimo plano strateginio pasekmių aplinkai vertinimo atrankos dokumentą ir planavimo organizatoriaus priimtą sprendimą.

Taip pat prašome patvirtinti šio laiško gavimą, informuoti apie šio prašymo įvykdymą arba neturėjimą galimybes jo įvykdyti šiuo el. paštu: modestas.kuzavinis@gmail.com

Pagarbiai,

Modestas Kuzavinis,
UAB "GJ Magma"
inžinierius-projektuotojas
Tel. 8 5 23 18 17 8
Faks. 8 5 27844 55
Mob.: +370 687 27526

2 priedai (-ų)

-  **409_Prasymas_pabaiga_Bajorai_Zibalu_seniunija.pdf**
235K
-  **Informacinis_pranesimas_apie_SPAV_Bajorai.pdf**
452K

Zibalu seniunija <zibalai@sirvintos.lt>
Kam: Modestas Kuzavinis <modestas.kuzavinis@gmail.com>

2017 m. spalio 30 d. 10:35

Laba diena.
Ačiū gavome.

[Otuojamas tekstas paslėptas]

- 2.14. Informacinio pranešimo apie planavimo organizatoriaus priimtą sprendimą dėl SPAV dokumento išsiuntimo kopija savivaldybėms



Uždaroji akcinė bendrovė
<<GJ Magma>>

ORIGINALAS NEBUS
SIUNČIAMAS

Vilnius, 2017-10-30 d. Nr. 411

Ukmergės rajono savivaldybės administracijai

DĖL INFORMACIJOS SKELBIMO INTERNETO SVETAINĖJE

Vadovaujantis Planų ir programų atrankos dėl strateginio pasekmių aplinkai vertinimo informavimo tvarkos aprašo patvirtinimo pakeitimo nuostatomis, patvirtintomis Lietuvos Respublikos aplinkos ministro 2015 m. kovo 9 d. Aplinkos ministro įsakymu Nr. D1-208 (Teisės aktų registras, 2015-03-10, Nr. 2015-03664), 9.3 punktu, taip pat LR Vyriausybės 2013 m. gruodžio 18 d. nutarimu Nr. 1267 patvirtintomis visuomenės informavimo, konsultavimo ir dalyvavimo priimančiais sprendimus dėl teritorijų planavimo nuostatomis, **prašome paskelbti savivaldybės interneto svetainėje informacinį pranešimą** apie parengtą Vilniaus apskrities Širvintų ir Ukmergės rajonų Bajorų telkinio durpių išteklių dalies naudojimo plano strateginio pasekmių aplinkai vertinimo atrankos dokumentą ir planavimo organizatoriaus priimtą sprendimą.

Apie šio prašymo įvykdymą **prašome informuoti el. paštu** modestas.kuzavinis@gmail.com.

PRIDEDAMA:

1. Informacinis pranešimas apie planavimo organizatoriaus priimtą sprendimą dėl Vilniaus apskrities Širvintų ir Ukmergės rajonų Bajorų telkinio durpių išteklių dalies naudojimo plano strateginio pasekmių aplinkai vertinimo atrankos dokumento.

Pagarbiai,
UAB „GJ Magma“ inžinierius-projektuotojas


Modestas Kuzavinis



Uždaroji akcinė bendrovė
<<GJ Magma>>

ORIGINALAS NEBUS
SIUNČIAMAS

Vilnius, 2017-10-30 d. Nr. 412

Širvintų rajono savivaldybės administracijai

DĖL INFORMACIJOS SKELBIMO INTERNETO SVETAINĖJE

Vadovaujantis Planų ir programų atrankos dėl strateginio pasekmių aplinkai vertinimo informavimo tvarkos aprašo patvirtinimo pakeitimo nuostatomis, patvirtintomis Lietuvos Respublikos aplinkos ministro 2015 m. kovo 9 d. Aplinkos ministro įsakymu Nr. D1-208 (Teisės aktų registras, 2015-03-10, Nr. 2015-03664), 9.3 punktu, taip pat LR Vyriausybės 2013 m. gruodžio 18 d. nutarimu Nr. 1267 patvirtintomis visuomenės informavimo, konsultavimo ir dalyvavimo priimančiais sprendimus dėl teritorijų planavimo nuostatomis, **prašome paskelbti savivaldybės interneto svetainėje informacinį pranešimą** apie parengtą Vilniaus apskrities Širvintų ir Ukmergės rajonų Bajorų telkinio durpių išteklių dalies naudojimo plano strateginio pasekmių aplinkai vertinimo atrankos dokumentą ir planavimo organizatoriaus priimtą sprendimą.

Apie šio prašymo įvykdymą **prašome informuoti el. paštu** modestas.kuzavinis@gmail.com.

PRIDEDAMA:

1. Informacinis pranešimas apie planavimo organizatoriaus priimtą sprendimą dėl Vilniaus apskrities Širvintų ir Ukmergės rajonų Bajorų telkinio durpių išteklių dalies naudojimo plano strateginio pasekmių aplinkai vertinimo atrankos dokumento.

Pagarbiai,
UAB „GJ Magma“ inžinierius-projektuotojas


Modestas Kuzavinis



Modestas Kuzavinis <modestas.kuzavinis@gmail.com>

Prašymas paskelbti SPAV informacinį pranešimą

2 laiškai (-ų)

Modestas Kuzavinis <modestas.kuzavinis@gmail.com>
 Kam: savivaldybe@ukmerge.lt

2017 m. spalio 30 d. 08:55

Sveiki,

Vadovaujantis Planų ir programų atrankos dėl strateginio pasekmių aplinkai vertinimo informavimo tvarkos aprašo patvirtinimo pakeitimo nuostatomis, patvirtintomis Lietuvos Respublikos aplinkos ministro 2015 m. kovo 9 d. Aplinkos ministro įsakymu Nr. D1-208 (Teisės aktų registras, 2015-03-10, Nr. 2015-03664), 9.3 punktu, taip pat LR Vyriausybės 2013 m. gruodžio 18 d. nutarimu Nr. 1267 patvirtintomis visuomenės informavimo, konsultavimo ir dalyvavimo priimant sprendimus dėl teritorijų planavimo nuostatomis, prašome paskelbti savivaldybės interneto svetainėje informacinį pranešimą apie parengtą **Vilniaus apskrities Širvintų ir Ukmergės rajonų Bajorų telkinio durpių išteklių dalies naudojimo plano strateginio pasekmių aplinkai vertinimo atrankos dokumentą** ir planavimo organizatoriaus priimtą sprendimą.

Taip pat prašome patvirtinti šio laiško gavimą, informuoti apie šio prašymo įvykdymą arba neturėjimą galimybės jo įvykdyti šiuo el. paštu: modestas.kuzavinis@gmail.com

Pagarbiai,

Modestas Kuzavinis,
 UAB "GJ Magma"
 inžinierius-projektuotojas
 Tel. 8 5 23 18178
 Faks. 8 5 2784455
 Mob.: +370 687 27526

2 priedai (-ų)

411_Prasymas_Bajorai_SPAV_Ukmerges_sav.pdf
 235K

Informacinis_pranesimas_apie_SPAV_Bajorai.pdf
 452K

Inga Sveikauskienė <i.sveikauskienė@ukmerge.lt>
 Atsakyti - kam: inga.sveikauskienė@ukmerge.lt
 Kam: Modestas Kuzavinis <modestas.kuzavinis@gmail.com>

2017 m. spalio 30 d. 12:40

Laba diena. Ačiū! Jūsų raštą gavome!

Pagarbiai

Inga Sveikauskienė

[Cituojamas tekstas paskleptas]



Atkurta
 Lietuvai
 100

Ukmergės rajono savivaldybės administracijos

Personalo ir dokumentų valdymo skyriaus

Personalo ir dokumentų valdymo poskyrio

Vyriausioji specialistė

El. p. i.sveikauskienė@ukmerge.lt

Tel. +370 340 60314



Modestas Kuzavinis <modestas.kuzavinis@gmail.com>

Prašymas paskelbti SPAV informacinį pranešimą

1 žinutė

Modestas Kuzavinis <modestas.kuzavinis@gmail.com>
Kam: savivaldybe@sirvintos.lt

2017 m. spalio 30 d. 08:56

Sveiki,

Vadovaujantis Planų ir programų atrankos dėl strateginio pasekmių aplinkai vertinimo informavimo tvarkos aprašo patvirtinimo pakeitimo nuostatomis, patvirtintomis Lietuvos Respublikos aplinkos ministro 2015 m. kovo 9 d. Aplinkos ministro įsakymu Nr. D1-208 (Teisės aktų registras, 2015-03-10, Nr. 2015-03664), 9.3 punktu, taip pat LR Vyriausybės 2013 m. gruodžio 18 d. nutarimu Nr. 1267 patvirtintomis visuomenės informavimo, konsultavimo ir dalyvavimo priimančias sprendimus dėl teritorijų planavimo nuostatomis, prašome paskelbti savivaldybės interneto svetainėje informacinį pranešimą apie parengtą Vilniaus apskrities Širvintų ir Ukmergės rajonų Bajorų telkinio durpių išteklių dalies naudojimo plano strateginio pasekmių aplinkai vertinimo atrankos dokumentą ir planavimo organizatoriaus priimtą sprendimą.



Taip pat prašome patvirtinti šio laiško gavimą, informuoti apie šio prašymo įvykdymą arba neturėjimą galimybes jo įvykdyti šiuo el. paštu: modestas.kuzavinis@gmail.com

--

Pagarbiai,

Modestas Kuzavinis,
UAB "GJ Magma"
inžinierius-projektuotojas
Tel. 8 5 23 18178
Faks. 8 5 2784455
Mob.: +370 687 27526

2 priedai (-ų)

-  **412_Prasymas_Bajorai_SPAV_Sirvintu_sav.pdf**
235K
-  **Informacinis_pranesimas_apie_SPAV_Bajorai.pdf**
452K

2.15. Informacinio pranešimo apie planavimo organizatoriaus priimtą sprendimą dėl SPAV dokumento skelbimo planavimo organizatoriaus pareigas atliekančio rengėjo interneto svetainėje



2017-10-30 Širvintų ir Ukmergės rajonų Bajorų telkinys

Informacija apie planavimo organizatoriaus priimtą sprendimą dėl Vilniaus apskrities Širvintų ir Ukmergės rajonų Bajorų telkinio durpių išteklių dalies naudojimo plano strateginio pasekmių aplinkai vertinimo atrankos dokumento ([Informacinis pranešimas](#))

- Naujienos
- Paslaugos
- Apie mus
- Kolektyvas
- Partneriai
- DUK
- Kontaktai

- Viešinimas
- PAV viešinimas
 - SPAV viešinimas
 - Specplanai

<http://www.gjmagma.lt/viesinimas/spav-viesinimas>

2.16. Informacinis pranešimas apie naudojimo plano baigiamąjį etapą (susipažinimo su parengtu specialiuoju planu tvarka)

INFORMACIJA APIE TERITORIJŲ PLANAVIMĄ

Vadovaujantis LR Vyriausybės 2013 m. gruodžio 18 d. nutarimu Nr. 1267 patvirtintomis visuomenės informavimo, konsultavimo ir dalyvavimo priimant sprendimus dėl teritorijų planavimo nuostatomis skelbiamas Vilniaus apskrities Širvintų ir Ukmergės rajonų Bajorų telkinio durpių išteklių dalies naudojimo plano baigiamasis etapas.

Specialaus plano organizatorius: UAB „Gavyba“, įmonės kodas 301097674, A. Mickevičiaus g. 7-3, LT-08119, Vilnius, tel. +37065512801, el.p. velicka.saulius@gmail.com, direktorius Saulius Velička.

Specialaus plano rengėjas: UAB „GJ Magma“, įm.k.121428749, Vaidevučio g.18, LT-08402, Vilnius, tel.85-2318178, faks.85-2784455, el.p. gjmagma@gmail.com.

Specialaus plano rengimo pagrindas: 2016-11-02 d. Lietuvos geologijos tarnybos prie Aplinkos ministerijos sprendimas Nr. S17-16. Visos rengiamo Vilniaus apskrities Širvintų ir Ukmergės rajonų Bajorų telkinio durpių išteklių dalies naudojimo plano procedūros yra atliekamos Lietuvos Respublikos teritorijų planavimo dokumentų rengimo ir teritorijų planavimo proceso valstybinės priežiūros informacinės sistemoje (TPDRIS), paslaugos numeris: TPD Nr. S-VT-00-16-496.

Planavimo tikslai:

suprojektuoti racionalų ir saugų žemės gelmių išteklių iškasimą, kasybos metu paveiktų plotų rekultivavimą, suderinti fizinių ir juridinių asmenų, savivaldybių bei valstybės interesus dėl teritorijos naudojimo ir veiklos plėtojimo joje sąlygų.

Planavimo uždaviniai:


- 1) sudaryti sąlygas racionaliam žemės gelmių išteklių naudojimui UAB „Gavyba“ skirtame kasybos sklype;
- 2) atlikti strateginio pasekmių aplinkai vertinimo (SPAV) procedūras, nustatčius tokią būtinybę;
- 3) nustatyti žemės sklypams pagrindinę naudojimo paskirtį kasybos laikotarpiui – kitą (naudingųjų iškasenų teritorijos);
- 4) įvertinti galimybes integruoti išeksploatuoto karjero teritoriją į gamtinę aplinką, numatant racionaliausią pažeisto ploto rekultivacijos būdą bei planuojamos teritorijos tvarkymo režimo sprendinius atlikus rekultivaciją;
- 5) nurodyti specialiąsias žemės naudojimo sąlygas;
- 6) įvertinti telkinio geologinę sandarą, hidrogeologines savybes, naudingosios iškasenos kokybės charakteristikas, geologinių išteklių kiekį, nulemiantį kasybos technologiją;
- 7) išnagrinėti kasybos sąlygas, apskaičiuoti išgaunamuosius išteklius;
- 8) apskaičiuoti karjero našumą, darbo režimą, karjero mechanizmus;
- 9) suprojektuoti kapitalinius karjero įrengimo darbus ir kasybos darbų sistemą;
- 10) suprojektuoti gavybos laukų plotų išsidėstymą;
- 11) numatyti žaliavos išvežimo kelią;
- 12) nustatyti reikalavimus kasybos darbų saugiam vykdymui;
- 13) numatyti rekultivacijos darbų atlikimo tvarką, apimtys ir technologiją;
- 14) suprojektuoti kasybos darbų procesą atitinkantį poveikio aplinkai vertinimo (PAV) sprendinius arba atlikti nesutampančių technologinių sprendinių papildomą vertinimą;
- 15) apibūdinti kasybos ekonominį naudingumą.

Susipažinimo su specialiuoju planu tvarka: Susipažinti su parengtu specialiuoju planu galima nuo 2021 m. spalio 20 d. iki 2021 m. lapkričio 4 d. imtinai UAB „GJ Magma“ patalpose, adresu Vaidevučio g.18, Vilnius, darbo dienomis nuo 8:00 iki 17:00 val.. Blogėjant situacijai dėl COVID-19 viruso pandemijos, darbas bus organizuojamas tik nuotoliniu būdu. Tokiu būdu susipažinti su parengtu specialiu planu bus galima UAB „GJ Magma“ internetinėje svetainėje adresu <https://www.gjmagma.lt/lt/viesinimas-lt/specplanai> ir Lietuvos Respublikos teritorijų planavimo dokumentų rengimo ir teritorijų planavimo proceso valstybinės priežiūros informacinės sistemoje (TPDRIS), paslaugos numeris: TPD Nr. S-VT-00-16-496.

Planavimo pasiūlymų pateikimo tvarka: planavimo pasiūlymai, pastabos ir pretenzijos pateikiami raštu iki viešo susipažinimo su parengtu planu pabaigos planavimo organizatoriui ir/ar rengėjui. Kontaktinis asmuo – Tatjana Kuzavinienė, tel. 8-600-48297, e-paštas tatjana.kuzaviniene@gmail.com.

Planavimo dokumentų sprendinių pasiūlymų apskundimas: asmenys gautą atsakymą, kad į jų pasiūlymus neatsižvelgta parengtame planavimo dokumente, gali apskųsti valstybinę teritorijų planavimo priežiūrą atliekančiai institucijai (valstybinei teritorijų planavimo ir statybos inspekcijai prie Aplinkos ministerijos) per 10 darbo dienų nuo jo gavimo.

Pagarbiai, specialiojo plano vadovė, UAB „GJ Magma“ projektų vadovė


Tatjana Kuzavinienė

Pastaba: Tokio pat turinio informacinis pranešimas buvo paskelbtas visose visuomenės informavimo priemonėse.

2.17. 2021-10-05 d. ištrauka iš LR teritorijų planavimo dokumentų rengimo ir teritorijų planavimo proceso valstybinės priežiūros informacinės sistemos, įrodanti informacinio pranešimo apie susipažinimo su parengtu specialiuoju planu tvarką paskelbimą šioje sistemoje

VALSTYBINĖ TERITORIJŲ
 PLANAVIMO IR STATYBOS
 INSPEKCIJA

TPD kortelė

🏠
←
↻
📄
👤

TATJANA KUZAVINIENĖ

Uždaroji akcinė bendrovė "GAVYBA" Projektų vadovė

Susiję TP procesai >> TPD kortelė

Peržiūros režimas Sukurti/kelti dokumentą Pakeisti jau teiktą dokumentą

TPD Nr. S-VT-00-16-496

Vykdymo būseną Vykstantis

TPD rūšis **Specialusis**

Portūšis **Žemės gelmių naudojimo planas**

Lygmuo **Vietovės**

TPD pavadinimas Vilniaus apskrities Širvintų ir Ukmergės rajonų Bajorų telkinio durpių išteklių dalies naudojimo planas

Planavimo pagrindas **Sprendimas dėl TPD rengimo pradžios ir planavimo tikslų (Nr.REG17271; 2016-11-02)**

Strateginio poveikio aplinkai vertinimas (SPAV) Atliekamas

Etapas **Baigiamasis etapas**

Planavimo organizatorius **Uždaroji akcinė bendrovė "GAVYBA"**

Projekto vadovas **TATJANA KUZAVINIENĖ**

Rengėjas **UAB "GJ Magma"**

Planuojama teritorija 📍 Peržiūrėti

Planuojama teritorija

Vilniaus apskr. Širvintų rajono sav.

Vilniaus apskr. Ukmergės rajono sav.

Parengiamasis etapas
Rengimo etapas
Baigiamasis etapas
Proceso informacija
Pasiūlymai
Paslaugos
Veiksmų istorija

Rodoma nuo 1 iki 1 iš 1

| Dokumento autorius | Dokumento tipas | Dok. numeris | Pateikimo data | Terminas | Statusas |
|-----------------------------------|--|--------------|----------------|----------|-------------|
| Uždaroji akcinė bendrovė "GAVYBA" | Informacija apie rengiamo specialiojo TPD viešinimo procedūras | REG194612 | 2021-10-05 | - | Galiojantis |

2.18. 2021-10-05 elektroninio laiško ir atsakymo į jį (2021-10-05) kopijos, įrodančios informacinio pranešimo apie susipažinimo su parengtu specialiuoju planu tvarką paskelbimą Lietuvos geologijos tarnybos prie AM interneto svetainėje

To: lgt@lgt.lt, Simonas <simonas.danielius@lgt.lt>
Cc:
Bcc:
Date: Tue, 5 Oct 2021 11:51:48 +0300
Subject: Prašymas skelbimas
----- Message truncated -----

Tatjana Kuzavinienė <tatjana.kuzaviniene@gmail.com>
Kam: lgt@lgt.lt, Simonas <simonas.danielius@lgt.lt>

2021 m. spalio 5 d. 12:15

Sveiki,
vadovaujantis LR Vyriausybės 2013 m. gruodžio 18 d. nutarimu Nr. 1267 patvirtintų visuomenės informavimo, konsultavimo ir dalyvavimo priimančios sprendimus dėl teritorijų planavimo nuostatų aktualia redakcija **prašome iki 2021 m. spalio 12 d. (IMTINAI) paskelbti Lietuvos geologijos tarnybos prie AM interneto svetainėje informacinį pranešimą apie** Širvintų rajono Bajorų durpių telkinio dalies naudojimo plano baigiamąjį etapą bei naudojimo plano pagrindinį brėžinį.

Prašymą pridedu. Priedai patalpinti čia:
<https://we.tl/t-xAdhM6baUB>

Taip pat prašau patvirtinti šio laiško gavimą!

IŠ ANKSTO DĖKOJU!

--

Pagarbiai, Tatjana Kuzavinienė

UAB "GJ Magma" projektų vadovė
e-paštas: tatjana.kuzaviniene@gmail.com
mob. darbo +37068727526, asm.+37060048297
[Cituojamas tekstas paslėptas]

 **SP_T_74_Prasymas_skelbimas_LGT_Bajorai_Gavyba_pabaiga.pdf**
1190K

Lietuvos geologijos tarnyba <lgt@lgt.lt>
Kam: Tatjana Kuzavinienė <tatjana.kuzaviniene@gmail.com>

2021 m. spalio 5 d. 13:15

Laba diena,

Jūsų lydraštį ir priedus gavome (Reg. Nr.13-5850).

Pagarbiai,

Ina Levčenkaitė

Teisės ir administravimo skyriaus vyresnioji referentė

(8-5) 233 2889, lgt@lgt.lt

Lietuvos geologijos tarnyba
prie Aplinkos ministerijos
S. Konarskio 35, 03123 Vilnius
www.lgt.lt

2.19. Informacinio pranešimo apie susipažinimo su parengtu specialiuoju planu tvarką skelbimas 2021-10-05 Zibalų ir Zelvos seniūnijų skelbimo lentose



Tatjana Kuzavinienė <tatjana.kuzaviniene@gmail.com>

Prašymas skelbimas

3 laiškai(-ų)

Tatjana Kuzavinienė <tatjana.kuzaviniene@gmail.com>
Kam: zelva@ukmerge.lt, zibalai@sirvintos.lt

2021 m. spalio 5 d. 12:27

Sveiki,
vadovaujantis LR Vyriausybės 2013 m. gruodžio 18 d. nutarimu Nr. 1267 patvirtintų visuomenės informavimo, konsultavimo ir dalyvavimo priimančioms sprendimams dėl teritorijų planavimo nuostatų aktualia redakcija prašome iki **2021 m. spalio 12 d. (IMTINAI)** paskelbti savo seniūnijų skelbimų lentose **informacinį pranešimą apie Širvintų rajono Bajorų durpių telkinio dalies naudojimo plano baigiamąjį etapą.**

Apie šio prašymo įvykdymą prašome informuoti el. paštu tatjana.kuzaviniene@gmail.com.

IŠ ANKSTO DĖKOJU!

--

Pagarbiai, Tatjana Kuzavinienė

UAB "GJ Magma" projektų vadovė
e-paštas: tatjana.kuzaviniene@gmail.com
mob. darbo +37068727526, asm.+37060048297

2 priedai (-ų) **SP_T_75_Prasymas_skelbimas_seniunija_Bajorai_Gavyba_baigiamasis.pdf**
1084K **Pranešimas apie baigiamąjį etapą S17_16.pdf**
3396KEdita Mikalajūnienė <e.mikalajuniene@ukmerge.lt>
Atsakyti - kam: edita.mikalajuniene@ukmerge.lt
Kam: Tatjana Kuzavinienė <tatjana.kuzaviniene@gmail.com>

2021 m. spalio 5 d. 12:55

Laba diena,

Paskelbta.

[Cituojamas tekstas paslėptas]

Informacija paskelbta.pdf
996KZibalų seniūnija <zibalai@sirvintos.lt>
Kam: Tatjana Kuzavinienė <tatjana.kuzaviniene@gmail.com>

2021 m. spalio 5 d. 14:22

Laba diena

Ačiū gavau, skelbimą pakabinau

Pagarbiai
Liongina Vinslauskienė
specialistė
Širvintų rajono savivaldybės administracijos
Zibalų seniūnija
Mokyklos g.7, Zibalų mstl. Lt-19106
Tel. (8 382) 44 523
Fak.(8 382) 44 523
zibalai@sirvintos.lt
www.sirvintos.lt

INFORMACIJA APIE TERITORIJŲ PLANAVIMĄ

Vadovaujantis LR Vyriausybės 2013 m. gruodžio 18 d. nutarimu Nr. 1267 patvirtintomis visuomenės informavimo, konsultavimo ir dalyvavimo priimant sprendimus dėl teritorijų planavimo nuostatomis skelbiamas Vilniaus apskrities Širvintų ir Ukmergės rajonų Bajorų telkinio durpių išteklių dalies naudojimo plano baigiamasis etapas.

Specialaus plano organizatorius: UAB „Gavyba“, įmonės kodas 301097674, A. Mickevičiaus g. 7-3, LT-08119, Vilnius, tel. +37065512801, el.p. velicka.saulius@gmail.com, direktorius Saulius Velička.

Specialaus plano rengėjas: UAB „GJ Magma“, įm.k.121428749, Vaidevučio g.18, LT-08402, Vilnius, tel.85-2318178, faks.85-2784455, el.p. gjmagma@gmail.com.

Specialaus plano rengimo pagrindas: 2016-11-02 d. Lietuvos geologijos tarnybos prie Aplinkos ministerijos sprendimas Nr. S17-16. Visos rengiamo Vilniaus apskrities Širvintų ir Ukmergės rajonų Bajorų telkinio durpių išteklių dalies naudojimo plano procedūros yra atliekamos Lietuvos Respublikos teritorijų planavimo dokumentų rengimo ir teritorijų planavimo proceso valstybinės priežiūros informacinės sistemoje (TPDRIS), paslaugos numeris: TPD Nr. S-VT-00-16-496.

Planavimo tikslai:

suprojektuoti racionalų ir saugų žemės gelmių išteklių iškasimą, kasybos metu paveiktų plotų rekultivavimą, suderinti fizinių ir juridinių asmenų, savivaldybių bei valstybės interesus dėl teritorijos naudojimo ir veiklos plėtojimo joje sąlygų.

Planavimo uždaviniai:

- 1) sudaryti sąlygas racionaliam žemės gelmių išteklių naudojimui UAB „Gavyba“ skirtame kasybos sklype;
- 2) atlikti strateginio pasekmių aplinkai vertinimo (SPAV) procedūras, nustatius tokią būtinybę;
- 3) nustatyti žemės sklypams pagrindinę naudojimo paskirtį kasybos laikotarpiui – kitą (naudingųjų iškasenų teritorijos);
- 4) įvertinti galimybes integruoti išeksploatuoto karjero teritoriją į gamtinę aplinką, numatant racionaliausią pažeisto ploto rekultivacijos būdą bei planuojamos teritorijos tvarkymo režimo sprendinius atlikus rekultivaciją;
- 5) nurodyti specialiąsias žemės naudojimo sąlygas;
- 6) įvertinti telkinio geologinę sandarą, hidrogeologines savybes, naudingosios iškasenos kokybės charakteristikas, geologinių išteklių kiekį, nulemiantį kasybos technologiją;
- 7) išnagrinti kasybos sąlygas, apskaičiuoti išgaunamuosius išteklius;
- 8) apskaičiuoti karjero našumą, darbo režimą, karjero mechanizmus;
- 9) suprojektuoti kapitalinius karjero įrengimo darbus ir kasybos darbų sistemą;
- 10) suprojektuoti gavybos laukų plotų išsidėstymą;
- 11) numatyti žaliavos išvežimo kelią;
- 12) nustatyti reikalavimus kasybos darbų saugiam vykdymui;
- 13) numatyti rekultivacijos darbų atlikimo tvarką, apimtys ir technologiją;
- 14) suprojektuoti kasybos darbų procesą atitinkantį poveikio aplinkai vertinimo (PAV) sprendinius arba atlikti nesutampančių technologinių sprendinių papildomą vertinimą;
- 15) apibūdinti kasybos ekonominį naudingumą.

Susipažinimo su specialiuoju planu tvarka: Susipažinti su parengtu specialiuoju planu galima nuo 2021 m. spalio 20 d. iki 2021 m. lapkričio 4 d. imtinai UAB „GJ Magma“ patalpose, adresu Vaidevučio g.18, Vilnius, darbo dienomis nuo 8:00 iki 17:00 val.. Blogėjant situacijai dėl COVID-19 viruso pandemijos, darbas bus organizuojamas tik nuotoliniu būdu. Tokiu būdu susipažinti su parengtu specialiu planu bus galima UAB „GJ Magma“ internetinėje svetainėje adresu <https://www.gjmagma.lt/lt/viesinimas-lt/specplanai> ir Lietuvos Respublikos teritorijų planavimo dokumentų rengimo ir teritorijų planavimo proceso valstybinės priežiūros informacinės sistemoje (TPDRIS), paslaugos numeris: TPD Nr. S-VT-00-16-496.

Planavimo pasiūlymų pateikimo tvarka: planavimo pasiūlymai, pastabos ir pretenzijos pateikiami raštu iki viešo susipažinimo su parengtu planu pabaigos planavimo organizatoriui ir/ar rengėjui. Kontaktinis asmuo – Tatjana Kuzavinienė, tel. 8-600-48297, e-paštas tatjana.kuzaviniene@gmail.com.

Planavimo dokumentų sprendinių pasiūlymų apskundimas: asmenys gautą atsakymą, kad į jų pasiūlymus neatsižvelgta parengtame planavimo dokumente, gali apskusti valstybinę teritorijų planavimo priežiūrą atliekančiai institucijai (valstybinei teritorijų planavimo ir statybos inspekcijai prie Aplinkos ministerijos) per 10 darbo dienų nuo jo gavimo.

Pagarbiai, specialiojo plano vadovė, UAB „GJ Magma“ projektų vadovė

Tatjana Kuzavinienė

Informacija pateikta seniūnijos 2021-10-05
skelbimų lentoje.

Želvos seniūnijos seniūnas
Saulius Rutavičius

2.20. Informacijos apie baigiamąjį etapą ir sprendinių skelbimas UAB GJ Magma svetainėje



Naujienos

Paslaugos

Apie mus

Kolektyvas

Partneriai

DUK

Kontaktai

Viešinimas

PAV viešinimas

SPAV viešinimas

Specplanai

2021-10-05 VILNIAUS APSKRITIES ŠIRVINTŲ IR UKMERGĖS RAJONŲ BAJORŲ TELKINIO DURPIŲ IŠTEKLIŲ DALIES NAUDOJIMO PLANAS

Informuojame, kad prasideda **Vilniaus apskrities Širvintų ir Ukmergės rajonų Bajorų telkinio durpių išteklių dalies naudojimo plano** rengimo baigiamasis etapas, kurio metu teikiami susipažinimui konkretizuoti sprendiniai. Visi procedūrų dokumentai yra pateikti TPDRIS paslaugoje Nr. S-VT-00-16-496. Taip pat informacija pateikta LGT prie AM interneto svetainėje.

[Skaityti daugiau: 2021-10-05 VILNIAUS APSKRITIES ŠIRVINTŲ IR UKMERGĖS RAJONŲ BAJORŲ TELKINIO DURPIŲ IŠTEKLIŲ DALIES...](#)

2021-10-04 Klaipėdos rajono Šnaukštų 2 smėlio ir žvyro telkinio išteklių dalies naudojimo planas

Informuojame, kad prasideda **Klaipėdos rajono Šnaukštų 2 smėlio ir žvyro telkinio išteklių dalies naudojimo plano** rengimo baigiamasis etapas, kurio metu teikiami susipažinimui konkretizuoti sprendiniai. Visi procedūrų dokumentai yra pateikti TPDRIS paslaugoje Nr. S-VT-55-21-138. Taip pat informacija pateikta LGT prie AM interneto svetainėje.

[Skaityti daugiau: 2021-10-04 Klaipėdos rajono Šnaukštų 2 smėlio ir žvyro telkinio išteklių dalies naudojimo planas](#)



Naujienos

Paslaugos

Apie mus

Kolektyvas

Partneriai

DUK

Kontaktai

2021-10-05 VILNIAUS APSKRITIES ŠIRVINTŲ IR UKMERGĖS RAJONŲ BAJORŲ TELKINIO DURPIŲ IŠTEKLIŲ DALIES NAUDOJIMO PLANAS

Informuojame, kad prasideda **Vilniaus apskrities Širvintų ir Ukmergės rajonų Bajorų telkinio durpių išteklių dalies naudojimo plano** rengimo baigiamasis etapas, kurio metu teikiami susipažinimui konkretizuoti sprendiniai. Visi procedūrų dokumentai yra pateikti TPDRIS paslaugoje Nr. S-VT-00-16-496. Taip pat informacija pateikta LGT prie AM interneto svetainėje.

- [Informacinis pranešimas](#)
- [Aiškinamasis raštas](#)

Brėžiniai:

- [Pagrindinis brėžinys](#)

2.21. Informacinis pranešimas apie naudojimo plano rengimo proceso atnaujinimą (kartojimą)

INFORMACIJA APIE TERITORIJŲ PLANAVIMĄ

Vadovaujantis Lietuvos Respublikos teritorijų planavimo įstatymo pakeitimo įstatymu 2013 m. birželio 27 d. Nr. XII-407, Visuomenės dalyvavimo teritorijų planavimo procese nuostatais, Lietuvos geologijos tarnybos prie Aplinkos ministerijos 2016-11-02 d. priimtu sprendimu dėl žemės gelmių naudojimo plano rengimo ir planavimo tikslų nustatymo Nr. S17-16, valstybinės teritorijų planavimo ir statybos inspekcijos prie Aplinkos ministerijos nurodymo, pateikto 2022-01-06 rašte Nr.2D-334 (rašto Nr. TPDRIS REG206726) **skelbiama apie Vilniaus apskrities Širvintų ir Ukmergės rajonų Bajorų telkinio durpių išteklių dalies naudojimo plano rengimo proceso atnaujinimą (kartojimą).**

Vilniaus apskrities Širvintų ir Ukmergės rajonų Bajorų telkinio durpių išteklių dalies naudojimo plano rengimo procedūros ir visi dokumentai patalpinti TPDRIS paslaugoje Nr. S-VT-00-16-496 skelbiami negaliojančiais. Teritorijų planavimo procesas pradedamas iš naujo.

Planavimo tikslai, uždaviniai ir sprendiniai nėra keičiami. Yra išbrauktas uždavinys dėl strateginio pasekmių aplinkai vertinimo (SPAV) procedūru, kadangi jos jau yra atliktos.

Planavimo tikslai:

suprojektuoti racionalų ir saugų žemės gelmių išteklių iškasimą, kasybos metu paveiktų plotų rekultivavimą, suderinti fizinių ir juridinių asmenų, savivaldybių bei valstybės interesus dėl teritorijos naudojimo ir veiklos plėtojimo joje sąlygų.

Planavimo uždaviniai:

- 1) sudaryti sąlygas racionaliam žemės gelmių išteklių naudojimui UAB „Gavyba“ skirtame kasybos sklype;
- 2) nustatyti žemės sklypams pagrindinę naudojimo paskirtį kasybos laikotarpiui – kitą (naudingųjų iškasenų teritorijos);
- 3) įvertinti galimybes integruoti išeksploatuoto karjero teritoriją į gamtinę aplinką, numatant racionaliausią pažeisto ploto rekultivacijos būdą bei planuojamos teritorijos tvarkymo režimo sprendinius atlikus rekultivaciją;
- 4) nurodyti specialiąsias žemės naudojimo sąlygas;
- 5) įvertinti telkinio geologinę sandarą, hidrogeologines savybes, naudingosios iškasenos kokybės charakteristikas, geologinių išteklių kiekį, nulemiantį kasybos technologiją;
- 6) išnagrinėti kasybos sąlygas, apskaičiuoti išgaunamuosius išteklius;
- 7) apskaičiuoti karjero našumą, darbo režimą, karjero mechanizmus;
- 8) suprojektuoti kapitalinius karjero įrengimo darbus ir kasybos darbų sistemą;
- 9) suprojektuoti gavybos laukų plotų išsidėstymą;
- 10) numatyti žaliavos išvežimo kelią;
- 11) nustatyti reikalavimus kasybos darbų saugiam vykdymui;
- 12) numatyti rekultivacijos darbų atlikimo tvarką, apimtys ir technologiją;
- 13) suprojektuoti kasybos darbų procesą atitinkantį poveikio aplinkai vertinimo (PAV) sprendinius arba atlikti nesutampančių technologinių sprendinių papildomą vertinimą;
- 14) apibūdinti kasybos ekonominį naudingumą.

Planavimo terminai: pradžia 2016 metų IV ketvirtis (atnaujinto proceso pradžia 2022 metų I ketvirtis) – preliminarai atnaujinto proceso rengimo etapo pabaiga 2022 metų I ketvirtis. Po rengimo etapo užbaigimo teisės aktų nustatyta tvarka bus skelbiamas baigiamasis etapas, kuriuo pabaiga priklausys nuo derinimo, tikrinimo, tvirtinimo, registravimo procedūrų eigos.

Apie specialaus plano susipažinimo tvarką bus informuojama baigiamajame etape norminių aktų nustatytais terminais.

Specialaus plano organizatorius: UAB „Gavyba“, įm. k. 301097674, A. Mickevičiaus g. 7-3, LT-08119, Vilnius, tel. +37065512801, el.p. velicka.saulius@gmail.com, direktorius Saulius Velička.


Specialaus plano rengėjas: UAB „GJ Magma“, įm.k.121428749, Vaidevučio g.18, LT- 08402, Vilnius, tel.85-2318178, faks.85-2784455, el.p. gjmagma@gmail.com

Planavimo pasiūlymų pateikimo tvarka: planavimo pasiūlymai, pastabos ir pretenzijos pateikiami visą specialiojo plano rengimo proceso laikotarpį, bet ne ilgiau, nei iki viešo susipažinimo su parengtu planu pabaigos. Kontaktinis asmuo – Tatjana Kuzaviniene, tel. 8-687-27526, e-paštas tatjana.kuzaviniene@gmail.com

Pagarbiai, specialiojo plano vadovė, UAB „GJ Magma“ projektų vadovė






Tatjana Kuzaviniene

2.22. 2022-02-17 d. ištrauka iš LR teritorijų planavimo dokumentų rengimo ir teritorijų planavimo proceso valstybinės priežiūros informacinės sistemos, įrodanti informacinio pranešimo apie naudojimo plano rengimo proceso atnaujinimą (kartojimą) paskelbimą šioje sistemoje



VALSTYBINĖ TERITORIJŲ
PLANAVIMO IR STATYBOS
INSPEKCIJA

Dokumento kortelė



TATJANA KUZAVINIENĖ
Uždaroji akcinė bendrovė "GAVYBA" Projektų vadovė

Susiję TP procesai>>TPD kortelė>>Dokumento kortelė

Peržiūros režimas [Koreguoti/taisyti dokumentą](#)

TPD Nr. [S-VT-00-22-134](#)

Dokumento tipas **Sprendimas dėl TPD rengimo pradžios ir planavimo tikslų**

TPD pavadinimas (redaguojamas) **Vilniaus apskrities Širvintų ir Ukmergės rajonų Bajorų telkinio durpių išteklių dalies naudojimo planas**

Planavimo lygmuo **Vietovės**

Pateikimo data **2022-02-17 10:32**

TPDRIS registracijos Nr. **REG211510**

Planavimo porūšis **Žemės gelmių naudojimo planas**

Dokumento Nr. **S17-16**

Statusas **Galiojantis**

Dokumento data **2016-11-02**

TPD rengimo pradžios data **Sutampa su dok-o data**

Planuojama teritorija [Žemėlapis](#)

Planavimo informacija | Planuojama teritorija | Keičiami TPD | **Dokumentas** | El. parašai | Dokumento istorija

Teikiamo dokumento PDF byla

Tipas **Teikiamas dokumentas**

Bylos

Bylos pavadinimas **02_Sprendimas_LGT_2016_11_02_S17_16.pdf** [Parsisiųsti](#) [Peržiūrėti](#)

Pridedami dokumentai

Tipas **Kita...**

Pavadinimas **Sprendimo projektas ir jo viešinimas**

Bylos

Bylos pavadinimas **01_Sprendimo_projektas_Bajorai_Gavyba.pdf** [Parsisiųsti](#) [Peržiūrėti](#)

Tipas **Informacinis pranešimas dėl TPD rengimo pradžios ir planavimo tikslų**

Bylos

Bylos pavadinimas **03_Informacinis_pranesimas_apie_TP_proceso_atnaujinima_kartojima.pdf** [Parsisiųsti](#) [Peržiūrėti](#)

Teritorijos brėžinys (įvesti mygtuku "Žemėlapis")

Tipas **Brėžinys (sugeneruotas GIS aplinkoje)**

Bylos

Bylos pavadinimas **generuotasBrezinys.pdf** [Parsisiųsti](#) [Peržiūrėti](#)

2.23. 2022-02-11 elektroninio laiško kopija, įrodanti informacinio pranešimo apie naudojimo plano rengimo proceso atnaujinimą (kartojimą), galimybes teikti pasiūlymus ir atnaujintos planavimo darbų programos paskelbimą Lietuvos geologijos tarnybos prie AM interneto svetainėje



Tatjana Kuzavinienė <tatjana.kuzaviniene@gmail.com>

Prašymas skelbimas

2 laiškai(-ų)

Tatjana Kuzavinienė <tatjana.kuzaviniene@gmail.com>
Kam: lgt@lgt.lt, Simonas <simonas.danielius@lgt.lt>

2022 m. vasario 11 d. 13:40

Sveiki,
prašau priimti ir užregistruoti pridedamą raštą su priedais dėl Bajorų durpių telkinio teritorijų planavimo proceso.




IŠ ANKSTO DĖKOJU!

--

Pagarbiai, Tatjana Kuzavinienė

UAB "GJ Magma" projektų vadovė
e-paštas: tatjana.kuzaviniene@gmail.com
mob. darbo +37068727526, asm.+37060048297

3 priedai (-ų)

-  **SP_T_30_Prasymas_skelbimas_LGT_Bajorai_Gavyba_pakartotinas_pradzia.pdf**
1814K
-  **03_Informacinis_pranesimas_apie_TP_proceso_atnaujinima_kartojima.pdf**
3468K
-  **04_Planavimo_darbu_programa_Bajorai_Gavyba_2022_02_09.pdf**
3428K

Lietuvos geologijos tarnyba <lgt@lgt.lt>
Kam: Tatjana Kuzavinienė <tatjana.kuzaviniene@gmail.com>

2022 m. vasario 11 d. 14:41

Gautas raštas užregistruotas Nr. 13-861.

Pagarbiai,

Irena Remeikienė

Teisės ir administravimo skyriaus vyriausioji specialistė

(8-5) 233 2889, lgt@lgt.lt

Lietuvos geologijos tarnyba
prie Aplinkos ministerijos
S. Konarskio 35, 03123 Vilnius
www.lgt.lt

IŠ: Tatjana Kuzavinienė [mailto:tatjana.kuzaviniene@gmail.com]

Išsiųsta: 2022 m. vasario 11 d. 13:40

Kam: lgt@lgt.lt; Simonas

Tema: Prašymas skelbimas

[Cituojamas tekstas paslėptas]

2.24. Informacinio pranešimo apie naudojimo plano rengimo proceso atnaujinimą (kartojimą) ir su juo susijusių dokumentų skelbimas Zibalų ir Žibalų seniūnijų skelbimų lentose



Tatjana Kuzavinienė <tatjana.kuzaviniene@gmail.com>

Prašymas skelbimas Bajorai Gavyba Teritorijų planavimo proceso kartojimas

2 laiškai(-ų)

Tatjana Kuzavinienė <tatjana.kuzaviniene@gmail.com>
Kam: zibalai@sirvintos.lt, zelva@ukmerge.lt

2022 m. vasario 11 d. 13:34

Sveiki,
vadovaujantis Lietuvos Respublikos teritorijų planavimo įstatymo pakeitimo įstatymu 2013 m. birželio 27 d. Nr. XII-407, Visuomenės dalyvavimo teritorijų planavimo procese nuostatais, Lietuvos geologijos tarnybos prie Aplinkos ministerijos 2016-11-02 d. priimtu sprendimu dėl žemės gelmių naudojimo plano rengimo ir planavimo tikslų nustatymo Nr. S17-16, valstybinės teritorijų planavimo ir statybos inspekcijos prie Aplinkos ministerijos nurodymo, pateikto 2022-01-06 raštu Nr.2D-334 (rašto Nr. TPDRIS REG206726) skelbiama apie Vilniaus apskrities Širvintų ir Ukmergės rajonų Bajorų telkinio durpių išteklių dalies naudojimo plano rengimo proceso atnaujinimą (kartojimą).

Vilniaus apskrities Širvintų ir Ukmergės rajonų Bajorų telkinio durpių išteklių dalies naudojimo plano rengimo procedūros ir visi dokumentai patalpinti TPDRIS paslaugoje Nr. S-VT-00-16-496 skelbiami negaliojančiais. Teritorijų planavimo procesas pradedamas iš naujo kitoje paslaugoje.

Vadovaujantis LR Vyriausybės 2013 m. gruodžio 18 d. nutarimu Nr. 1267 patvirtintų visuomenės informavimo, konsultavimo ir dalyvavimo priimant sprendimus dėl teritorijų planavimo nuostatų aktualia redakcija prašome paskelbti savo seniūnijų skelbimų lentose atnaujintą planavimo darbų programą ir **informacinį pranešimą apie Širvintų rajono Bajorų durpių telkinio dalies naudojimo plano rengimo proceso atnaujinimą (kartojimą)**.

Apie šio prašymo įvykdymą prašome informuoti el. paštu tatjana.kuzaviniene@gmail.com




IŠ ANKSTO DĖKOJU!

--

Pagarbiai, Tatjana Kuzavinienė

UAB "GJ Magma" projektų vadovė
e-paštas: tatjana.kuzaviniene@gmail.com
mob. darbo +37068727526, asm.+37060048297

3 priedai (-ų)

-  **SP_T_29_Prasymas_skelbimas_seniunija_Bajorai_Gavyba_pakartotinas_pradzia.pdf**
1812K
-  **03_Informacinis_pranesimas_apie_TP_proceso_atnaujinima_kartojima.pdf**
3468K
-  **04_Planavimo_darbu_programa_Bajorai_Gavyba_2022_02_09.pdf**
3428K

Zibalų seniūnija <zibalai@sirvintos.lt>
Kam: Tatjana Kuzavinienė <tatjana.kuzaviniene@gmail.com>

2022 m. vasario 11 d. 13:43

Laba diena.

Ačiū, gavome

Skelbimas pakabintas Zibalų seniūnijoje skelbimų lentoje.

Pagarbiai
Liongina Vinslauskienė
specialistė
Širvintų rajono savivaldybės administracijos
Zibalų seniūnija
Mokyklos g.7, Zibalų mstl. Lt-19106
Tel. (8 382) 44 523
Fak.(8 382) 44 523
zibalai@sirvintos.lt
www.sirvintos.lt

Šiame laiške ir bet kokiuose jo prieduose pateikiama informacija yra konfidenciali ir jos panaudojimas ar atskleidimas gali būti apribotas. Ji skirta tik tam asmeniui, kuriam ji adresuota. Jei Jūs nesate adresatas arba atsakingas už šio laiško pristatymą adresatui, Jūs neturite teisės šio laiško ar jo priedų kopijuoti, atskleisti, platinti ar kitaip perduoti jo turinio bet kuriam kitam asmeniui. Jei Jūs per klaidą gavote šį laišką, prašome nedelsiant pranešti jo siuntėjui bei iškart ištrinti šį laišką ir bet kokius jo priedus iš Jūsų sistemos.



Tatjana Kuzavinienė <tatjana.kuzaviniene@gmail.com>

Dėl informacijos viešinimo

1 žinutė

Edita Mikalajūnienė <e.mikalajuniene@ukmerge.lt>
Atsakyti - kam: edita.mikalajuniene@ukmerge.lt
Kam: tatjana.kuzaviniene@gmail.com

2022 m. vasario 14 d. 16:04

Laba diena,

Jūsų siųstas **informacinis pranešimas apie Širvintų rajono Bajorų durpių telkinio dalies naudojimo plano rengimo proceso atnaujinimą (kartojimą)**

yra paviešintas seniūnijos skelbimų lentose – Želvoje, Tolučiuose, Bajoruose.

**Pagarbiai****Edita Mikalajūnienė**

Vyresn. specialistė

Ukmergės rajono savivaldybės administracija**Želvos seniūnija**

J. Vaišučio g. 5, Želvos mstl., LT-20208 Ukmergės r. sav.

Tel. 8 340 42123

e.mikalajuniene@ukmerge.ltwww.ukmerge.lt

Šiame laiške bei jo prieduose pateikta informacija gali būti konfidenciali ir skirta tik tam asmeniui, kuriam ji adresuota. Jeigu nesate adresatas, tai neturite teisės šio laiško ar jo priedų kopijuoti, platinti ar kitaip panaudoti jo turinio. Jei Jūs gavote šį laišką per klaidą, prašome nedelsiant pranešti jo siuntėjui bei iškart ištrinti šį laišką ir jo priedus iš Jūsų sistemos.

2.25. Informacinis pranešimas apie naudojimo plano pakartotinį baigiamąjį etapą (susipažinimo su parengtu specialiuoju planu tvarka)

INFORMACIJA APIE TERITORIJŲ PLANAVIMĄ

Vadovaujantis Lietuvos Respublikos teritorijų planavimo įstatymo pakeitimo įstatymo 2013 m. birželio 27 d. Nr. XII-407 aktualia redakcija, kurios 30 straipsnio pakeitimai įsigaliojo nuo 2021-07-01 d., LR Vyriausybės 2013 m. gruodžio 18 d. nutarimu Nr. 1267 patvirtintomis visuomenės informavimo, konsultavimo ir dalyvavimo priimant sprendimus dėl teritorijų planavimo nuostatomis bei valstybinės teritorijų planavimo statybos inspekcijos prie AM nuomone dėl viešinimo tvarkos yra skelbiamas pakartotinas Vilniaus apskrities Širvintų ir Ukmergės rajonų Bajorų telkinio durpių išteklių dalies naudojimo plano baigiamasis etapas.

Specialaus plano rengimo pagrindas: 2016-11-02 d. Lietuvos geologijos tarnybos prie Aplinkos ministerijos sprendimas Nr. S17-16.

Specialaus plano organizatorius: UAB „Gavyba“, įmonės kodas 301097674, A. Mickevičiaus g. 7-3, LT-08119, Vilnius, tel. +37065512801, el.p. velicka.saulius@gmail.com, direktorius Saulius Velička.

Specialaus plano rengėjas: UAB „GJ Magma“, įm.k.121428749, registruota - Vaidevučio g.18, Vilnius, LT-08402, tel.85-2318178, faks.85-2784455, el.p. gj magma@gmail.com, <https://www.gjmagma.lt/lt/>

Planavimo tikslai:

suprojektuoti racionalų ir saugų žemės gelmių išteklių iškasimą, kasybos metu paveiktų plotų rekultivavimą, suderinti fizinių ir juridinių asmenų, savivaldybių bei valstybės interesus dėl teritorijos naudojimo ir veiklos plėtojimo joje sąlygų.

Planavimo uždaviniai:

- 1) sudaryti sąlygas racionaliam žemės gelmių išteklių naudojimui UAB „Gavyba“ skirtame kasybos sklype;
- 2) nustatyti žemės sklypams pagrindinę naudojimo paskirtį kasybos laikotarpiui – kitą (naudingųjų iškasenų teritorijos);
- 3) įvertinti galimybes integruoti išeksploatuoto karjero teritoriją į gamtinę aplinką, numatant racionaliausią pažeisto ploto rekultivacijos būdą bei planuojamos teritorijos tvarkymo režimo sprendinius atlikus rekultivaciją;
- 4) nurodyti specialiąsias žemės naudojimo sąlygas;
- 5) įvertinti telkinio geologinę sandarą, hidrogeologines savybes, naudingosios iškasenos kokybės charakteristikas, geologinių išteklių kiekį, nulemiantį kasybos technologiją;
- 6) išnagrinti kasybos sąlygas, apskaičiuoti išgaunamuosius išteklius;
- 7) apskaičiuoti karjero našumą, darbo režimą, karjero mechanizmus;
- 8) suprojektuoti kapitalinius karjero įrengimo darbus ir kasybos darbų sistemą;
- 9) suprojektuoti gavybos laukų plotų išsidėstymą;
- 10) numatyti žaliavos išvežimo kelią;
- 11) nustatyti reikalavimus kasybos darbų saugiam vykdymui;
- 12) numatyti rekultivacijos darbų atlikimo tvarką, apimtys ir technologiją;
- 13) suprojektuoti kasybos darbų procesą atitinkantį poveikio aplinkai vertinimo (PAV) sprendinius arba atlikti nesutampančių technologinių sprendinių papildomą vertinimą;
- 14) apibūdinti kasybos ekonominį naudingumą.

Susipažinimo su specialiuoju planu tvarka: Susipažinti su parengtu specialiuoju planu galima nuo 2022 m. kovo 29 d. iki 2022 m. balandžio 12 d. imtinai specialiojo plano rengėjo UAB „GJ Magma“ patalpose, adresu Vaidevučio g.18, Vilnius, darbo dienomis nuo 8:00 iki 17:00 val. bei UAB „GJ Magma“ internetinėje svetainėje adresu <https://www.gjmagma.lt/lt/viesinimas-header/specplanai>, Lietuvos Respublikos teritorijų planavimo dokumentų rengimo ir teritorijų planavimo proceso valstybinės priežiūros informacinėje sistemoje (TPDRIS), paslaugos numeris: TPD Nr. S-VT-00-22-134, Lietuvos geologijos tarnybos prie AM internetinėje svetainėje <https://www.lgt.lt/index.php/skelbimai/lgt-sprendimai-del-zemes-gelmiu-naudojimo-planu-rengimo/2016-metai>

Parengto specialiojo plano ekspozicija numatoma nuo 2022 m. balandžio 4 d. iki 2022 m. balandžio 8 d. imtinai Širvintų rajono savivaldybės administracijos Zibalų seniūnijos patalpose, adresu Mokyklos g. 7, Zibalai, Širvintų rajonas. Susipažinimui teikiamas pagrindinis brėžinys bus eksponuojamas ir aukščiau nurodytose interneto svetainėse, prie kurių prieiga galima nuotoliniu būdu.

Planavimo pasiūlymų pateikimo tvarka: planavimo pasiūlymai, pastabos ir pretenzijos pateikiami raštu iki viešo svarstymo su parengtu planu pabaigos planavimo organizatoriui ir/ar rengėjui. Kontaktinis asmuo – Tatjana Kuzavinienė, tel. 860048297, e-paštas tatjana.kuzaviniene@gmail.com. Pasiūlymus raštu galima teikti Lietuvos Respublikos teritorijų planavimo dokumentų rengimo ir teritorijų planavimo proceso valstybinės priežiūros informacinėje sistemoje (www.tpdris.lt), paslaugos numeris: TPD Nr. S-VT-52-21-683, specialiojo plano rengėjui arba organizatoriui (dėl papildomų kontaktų kreiptis į plano rengėją).

Viešas svarstymas: Dėl valstybės lygio ekstremalios situacijos paskelbimo viešas svarstymas organizuojamas internetinės vaizdo transliacijos būdu. Viešas svarstymas vyks 2022 m. balandžio 12 dieną 16:00 val.

Prisijungimas galimas per kompiuterį arba mobiliojo telefono aplikaciją, paspaudžiant tiesioginės internetinės vaizdo transliacijos nuorodą (aktyvią nuorodą galima paspausti informaciniame pranešime pateiktame TPDRIS sistemoje, paslaugos numeris: TPD Nr. S-VT-00-22-134, Lietuvos geologijos tarnybos prie AM internetinėje svetainėje <https://www.lgt.lt/index.php/skelbimai/lgt-sprendimai-del-zemes-gelmiu-naudojimo-planu-rengimo/2021-metai> arba UAB „GJ Magma“ internetinėje svetainėje adresu <https://www.gjmagma.lt/lt/viesinimas-lt/specplanai>. *Pageidaujant gauti nuorodą į el. paštą, prašome susisiekti su rengėju iki viešo svarstymo pradžios likus ne mažiau negu 1 valandai, t.y. iki balandžio 12 d. 15:00 val.):*

https://teams.microsoft.com/l/meetup-join/19%3ameeting_ZjU3OTYxNTMtMTIjMC00YjQwLWE1ZmMtZTRkODJjNGRmMTUz%40tbread.v2/0?context=%7b%22Tid%22%3a%2238f8e591-ed3f-453f-a3d3-d6d8b1ced66b%22%2c%22Oid%22%3a%224b49a6fc-bda5-4f46-be2b-e991407297ff%22%7d

arba

[Click here to join the meeting](#)

Microsoft **Teams** meeting (susirinkimas, viešas svarstymas)

Title (**pavadinimas**): Vilniaus apskrities Širvintų ir Ukmergės rajonų Bajorų telkinio durpių išteklių dalies naudojimo plano viešas svarstymas


Time (**laikas**): 2022 m. balandžio 12 d., antradienis 16:00:00 Rytų Europos vasaros laikas

Planavimo dokumentų sprendinių pasiūlymų apskundimas: asmenys gautą atsakymą, kad į jų pasiūlymus neatsižvelgta parengtame planavimo dokumente, gali apskųsti valstybinę teritorijų planavimo priežiūrą vykdančioms institucijoms per 10 darbo dienų Lietuvos Respublikos teritorijų planavimo įstatymo 37 straipsnio 2 dalyje nustatyta tvarka.

Pagarbiai, specialiojo plano vadovė, UAB „GJ Magma“ projektų vadovė






Tatjana Kuzavinienė

2.26. 2022-03-16 d. ištrauka iš LR teritorijų planavimo dokumentų rengimo ir teritorijų planavimo proceso valstybinės priežiūros informacinės sistemos, įrodanti informacinio pranešimo apie naudojimo plano pakartotinio baigiamojo etapo (susipažinimo su parengtu specialiuoju planu tvarkos) paskelbimą šioje sistemoje



VALSTYBINĖ TERITORIJŲ
PLANAVIMO IR STATYBOS
INSPEKCIJA

TPD kortelė

TATJANA KUZAVINIENĖ

Uždaroji akcinė bendrovė "GAVYBA" Projektų vadovė

Susiję TP procesai >> TPD kortelė >> Dokumento kortelė >> TPD kortelė

Peržiūros režimas Sukurti/įkelti dokumentą Pakeisti jau teiktą dokumentą

TPD Nr. S-VT-00-22-134

Vykdyto būseną Vykstantis

TPD rūšis **Specialusis**

Porūšis **Žemės gelmių naudojimo planas**

Lygmuo **Vietovės**

TPD pavadinimas **Vilniaus apskrities Širvintų ir Ukmergės rajonų Bajorų telkinio durpių išteklių dalies naudojimo planas**

Planavimo pagrindas **Sprendimas dėl TPD rengimo pradžios ir planavimo tikslų (Nr.REG211510; 2016-11-02)**


Strateginio poveikio aplinkai vertinimas (SPAV) Neatliekamas

Etapas **Baigiamasis etapas**

Planavimo organizatorius **Uždaroji akcinė bendrovė "GAVYBA"**

Projekto vadovas **TATJANA KUZAVINIENĖ**

Rengėjas **UAB "GJ Magma"**

Planuojama teritorija 

Planuojama teritorija

Vilniaus apskr. Ukmergės rajono sav.

Vilniaus apskr. Širvintų rajono sav.

Parengiamasis etapas Rengimo etapas **Baigiamasis etapas** Proceso informacija Pasiūlymai Paslaugos Veiksmų istorija

Rodoma nuo 1 iki 1 iš 1

| Dokumento autorius | Dokumento tipas | Dok. numeris | Pateikimo data | Terminas | Statusas |
|-----------------------------------|--|--------------|----------------|----------|-------------|
| Uždaroji akcinė bendrovė "GAVYBA" | Informacija apie rengiamo specialiojo TPD viešinimo procedūras | REG215676 | 2022-03-16 | - | Galiojantis |

2.27. 2022-03-16 elektroninio laiško kopija, įrodanti informacinio pranešimo apie informacinio pranešimo apie naudojimo plano pakartotinio baigiamojo etapo (susipažinimo su parengtu specialiuoju planu tvarkos) paskelbimą Lietuvos geologijos tarnybos prie AM interneto svetainėje



Tatjana Kuzavinienė <tatjana.kuzaviniene@gmail.com>

Prašymas skelbimas

2 laiškai(-ų)

Tatjana Kuzavinienė <tatjana.kuzaviniene@gmail.com>
Kam: lgt@lgt.lt, Simonas <simonas.danielius@lgt.lt>

2022 m. kovo 16 d. 13:50

Sveiki,
vadovaujantis LR Vyriausybės 2013 m. gruodžio 18 d. nutarimu Nr. 1267 patvirtintų visuomenės informavimo, konsultavimo ir dalyvavimo priimant sprendimus dėl teritorijų planavimo nuostatų aktualia redakcija **prašome iki 2022 m. kovo 21 d. (IMTINAI) paskelbti Lietuvos geologijos tarnybos prie AM interneto svetainėje informacinį pranešimą** apie pakartotiną Vilniaus apskrities Širvintų ir Ukmergės rajonų Bajorų telkinio durpių išteklių dalies naudojimo plano baigiamąjį etapą.

IŠ ANKSTO DĖKOJU!

--

Pagarbiai, Tatjana Kuzavinienė

UAB "GJ Magma" projektų vadovė
e-paštas: tatjana.kuzaviniene@gmail.com
mob. darbo +37068727526, asm.+37060048297

2 priedai (-ų)

- SP_T_41_2022_Prasymas_skelbimas_LGT_Bajorai_Gavyba_pakartotinas_pabaiga.pdf**
1166K
- Pranesimas apie pakartotina baigiamąjį etapą S17-16.pdf**
220K

Lietuvos geologijos tarnyba <lgt@lgt.lt>
Kam: Tatjana Kuzavinienė <tatjana.kuzaviniene@gmail.com>

2022 m. kovo 16 d. 15:36

Laba diena,

Jūsų lydraštį ir priedą gavome (Reg. Nr. 13-1576).

Pagarbiai,

Ina Levčenkaitė

Teisės ir administravimo skyriaus vyresnioji referentė

(8-5) 233 2889, lgt@lgt.lt

Lietuvos geologijos tarnyba
prie Aplinkos ministerijos
S. Konarskio 35, 03123 Vilnius
www.lgt.lt

IŠ: Tatjana Kuzavinienė [mailto:tatjana.kuzaviniene@gmail.com]
Išsiųsta: 2022 m. kovo 16 d. 13:51
Kam: lgt@lgt.lt; Simonas
Tema: Prašymas skelbimas

[Cituojamas tekstas paslėptas]

2.28. 2022-03-16 elektroninio laiško kopija, įrodanti informacinio pranešimo apie informacinio pranešimo apie naudojimo plano pakartotinio baigiamojo etapo (susipažinimo su parengtu specialiuoju planu tvarkos) paskelbimą Zelvės ir Žibalų seniūnijų skelbimų lentose



Tatjana Kuzavinienė <tatjana.kuzaviniene@gmail.com>

Prašymas skelbimas Bajorai Gavyba pakartotinis baigiamasis etapas

3 laiškai(-ų)

Tatjana Kuzavinienė <tatjana.kuzaviniene@gmail.com>
Kam: zelva@ukmerge.lt, zibalai@sirvintos.lt

2022 m. kovo 16 d. 14:00

Sveiki,
Vadovaujantis Lietuvos Respublikos teritorijų planavimo įstatymo pakeitimo įstatymo 2013 m. birželio 27 d. Nr. XII-407 aktualia redakcija, Visuomenės dalyvavimo teritorijų planavimo procese nuostatais **prašome iki 2022 m. kovo 21 d. (IMTINAI) paskelbti** savo seniūnijų skelbimų lentose **informacinį pranešimą apie pakartotinį Vilniaus apskrities Širvintų ir Ukmergės rajonų Bajorų telkinio durpių išteklių dalies naudojimo plano baigiamąjį etapą.**

Apie šio prašymo įvykdymą prašome informuoti el. paštu tatjana.kuzaviniene@gmail.com

IŠ ANKSTO DĖKOJU!

--

Pagarbiai, Tatjana Kuzavinienė

UAB "GJ Magma" projektų vadovė
e-paštas: tatjana.kuzaviniene@gmail.com
mob. darbo +37068727526, asm.+37060048297

2 priedai (-ų)

- 05_Informacinis_pranesimas_pabaiga_Bajorai_Gavyba_bendra_tvarka_2022_03.pdf**
220K
- SP_T_42_Prasymas_skelbimas_seniunija_Bajorai_Gavyba_pakartotinas_pabaiga.pdf**
1204K

Tatjana Kuzavinienė <tatjana.kuzaviniene@gmail.com>
Kam: e.mikalajuniene@ukmerge.lt

2022 m. kovo 16 d. 14:04

[Cituojamas tekstas paslėptas]

2 priedai (-ų)

- 05_Informacinis_pranesimas_pabaiga_Bajorai_Gavyba_bendra_tvarka_2022_03.pdf**
220K
- SP_T_42_Prasymas_skelbimas_seniunija_Bajorai_Gavyba_pakartotinas_pabaiga.pdf**
1204K

Zibalų seniūnija <zibalai@sirvintos.lt>
Kam: Tatjana Kuzavinienė <tatjana.kuzaviniene@gmail.com>

2022 m. kovo 16 d. 14:10

Laba diena.

Ačiū. Skelbimą pakabinome seniūnijos skelbimo lentoje.

Pagarbiai
Liongina Vinslauskienė
specialistė
Širvintų rajono savivaldybės administracijos
Zibalų seniūnija
Mokyklos g.7, Zibalų mstl. Lt-19106
Tel. (8 382) 44 523
Fak.(8 382) 44 523
zibalai @sirvintos.lt
www.sirvintos.lt

Šiame laiške ir bet kokuose jo prieduose pateikiama informacija yra konfidenciali ir jos panaudojimas ar atskleidimas gali būti apribotas. Ji skirta tik tam asmeniui, kuriam ji adresuota. Jei Jūs nesate adresatas arba atsakingas už šio laiško pristatymą adresatui, Jūs neturite teisės šio laiško ar jo priedų kopijuoti, atskleisti, platinti ar kitaip perduoti jo turinio bet kuriam kitam asmeniui. Jei Jūs per klaidą gavote šį laišką, prašome nedelsiant pranešti jo siuntėjui bei iškart ištrinti šį laišką ir bet kokius jo priedus iš Jūsų sistemos.

[Cituojamas tekstas paslėptas]

Edita Mikalajūnienė <e.mikalajuniene@ukmerge.lt>

2022 m. kovo 16 d. 15:07

Atsakyti - kam: edita.mikalajuniene@ukmerge.lt

Kam: Tatjana Kuzavinienė <tatjana.kuzaviniene@gmail.com>

Labą dieną,

Skelbimas paskelbtas Želvos seniūnijos facebook puslapyje bei skelbimų lentoje.

2.29. Informacijos apie pakartotiną baigiamąjį etapą ir sprendinių skelbimas UAB GJ Magma svetainėje

[Naujienos](#)[Paslaugos](#)[Apie mus](#)[Kolektyvas](#)[Partneriai](#)[DUK](#)[Kontaktai](#)[Viešinimas](#)[PAV viešinimas](#)[SPAV viešinimas](#)[Specplanai](#)

2021-10-05 (paskutinį kartą atnaujinta 2022-03-16) VILNIAUS APSKRITIES ŠIRVINTŲ IR UKMERGĖS RAJONŲ BAJORŲ TELKINIO DURPIŲ IŠTEKLIŲ DALIES NAUDOJIMO PLANAS

Informuojame, kad 2022-02-09 d. buvo atnaujintas (pradėtas iš naujo) **Vilniaus apskrities Širvintų ir Ukmergės rajonų Bajorų telkinio durpių išteklių dalies naudojimo plano** rengimas. Naudojimo plano rengimo procedūros ir visi dokumentai patalpinti TPDRIS paslaugoje Nr. S-VT-00-16-496 skelbiami negaliojančiais. Teritorijų planavimo procesas pradedamas iš naujo kitoje paslaugoje Nr. S-VT-00-22-134.

2022-03-16 d. skelbiamas šio naudojimo plano pakartotinas baigiamasis etapas, kuriuo metu teikiama susipažinimui konkretizuoti sprendiniai, pakartotinos viešinio procedūros organizuojamos bendra tvarka.

- [Informacinis pranešimas](#) (supaprastinta tvarka)
- [Informacinis pranešimas apie rengimo proceso atnaujinimą \(kartojimą\)](#)
- [Informacinis pranešimas apie atnaujinto proceso baigiamąjį etapą](#) (susipažinimo, viešos ekspozicijos, viešo svarstymo laiką, datą ir vietą)
- [Aiškinamasis raštas](#)


Brėžiniai:

- [Pagrindinis brėžinys](#)

2.30. Prašymo dėl viešos ekspozicijos organizavimo Širvintų rajono savivaldybės administracijos Zibalų seniūnijoje kopija



Uždaroji akcinė bendrovė
<<GJ Magma>>



Vilnius, 2022-03-17 Nr. SP-T-43-2022

Širvintų rajono savivaldybės administracijos Zibalų seniūnijai

DĖL ŽEMĖS GELMIŲ NAUDOJIMO PLANO SPRENDINIŲ VIEŠOS EKSPOZICIJOS

Vadovaujantis Lietuvos Respublikos teritorijų planavimo įstatymo pakeitimo įstatymo 2013 m. birželio 27 d. Nr. XII-407 aktualia redakcija, kurios 30 straipsnio pakeitimai įsigaliojo nuo 2021-07-01 d. bei valstybinės teritorijų planavimo statybos inspekcijos prie AM nuomone dėl viešinimo tvarkos yra organizuojamos pakartotinos Vilniaus apskrities Širvintų ir Ukmergės rajonų Bajorų telkinio durpių išteklių dalies naudojimo plano viešinimo procedūros, organizuojant jas bendrąja tvarka.

Viešinimo procedūrų užtikrinimui bendrąja tvarka **prašome Širvintų rajono savivaldybės administracijos Zibalų seniūnijos patalpose viešai eksponuoti Vilniaus apskrities Širvintų ir Ukmergės rajonų Bajorų telkinio durpių išteklių dalies naudojimo plano sprendinius nuo 2022 m. balandžio 4 d. iki 2022 m. balandžio 8 d. imtinai.**

PRIDEDAMA:

1. Vilniaus apskrities Širvintų ir Ukmergės rajonų Bajorų telkinio durpių išteklių dalies naudojimo plano pagrindinis brėžinys (Nr.4).

Pagarbiai,
UAB „GJ Magma“ projektų vadovė


Tatjana Kuzaviniene

Vaidevučio g. 18, Vilnius, LT-08402. Tel., 8-5-2318178, faks., 8-5-2784455, el.-paštas gjmagma@gmail.com
Įmonės kodas 121428749, A/s LT27 7044 0600 0102 7230 AB „SEB Vilniaus bankas“

2.31. Informacijos pateiktos viešam eksponavimui seniūnijos stende nuotraukos

