



UKMERGĖS RAJONO SAVIVALDYBĖS ADMINISTRACIJA



**VĮ VALSTYBĖS ŽEMĖS FONDAS
KRAŠTOTVARKOS IR TERITORIJŲ PLANAVIMO SKYRIUS**



UKMERGĖS RAJONE ESANČIŲ, VISUOMENINIAMS POREIKIAMS NAUDOJAMŲ TERITORIJŲ – PAPLŪDIMIŲ, SPECIALUSIS PLANAS




Pagal projektą Nr. VP1-4.2-VRM-04-R-01-033 „Teritorijų planavimas“,
paslaugos pirkimo sutartis 2011 m. birželio 10 d. Nr. 20-438

I. AIŠKINAMASIS RAŠTAS

Vilnius

OBJEKTAS: Ukmergės rajono savivaldybės teritorija

TURINYS: I. Tekstinė dalis. Aiškinamasis raštas
II. Grafinė dalis. Ukmergės rajone esančių, visuomeniniams poreikiams naudojamų teritorijų – paplūdimių, specialusis planas (M1:50 000, M1:2 000 – M1:10 000).

 	Paslaugų teikėjas: VĮ Valstybės žemės fondas Kraštovarkos ir teritorijų planavimo skyrius tel.8-(5)-261 88 56; tel./faksas 8-(5)-262 16 72		Užsakovas: Ukmergės rajono savivaldybės administracija
PAREIGOS	PARAŠAS	PAVARDĖ	Sutartis: 2011-06-10 Nr.2D-43 Pagal projektą Nr. VP1-4.2-VRM-04-R-01-033 „Teritorijų planavimas“, paslaugos pirkimo sutartis 2011 m. birželio 10 d. Nr. 20-438
Skyriaus viršininkė		Rita Palčiauskaitė	
Grupės vadovė		Aušra Kitovienė	
Atsakinga vykdytoja		Birutė Mizarienė	
Inžinierius		Nedmantas Kavaliauskas	Sutartis įvykdyta 2012-03

I. TEKSTINĖ DALIS

AIŠKINAMASIS RAŠTAS

IVADAS	5
1. DARBO TIKLAS IR UŽDAVINIAI.....	5
2. NAUDOTA MEDŽIAGA IR DUOMENYS.....	5
2.1. Baziniai duomenys.....	5
2.2. Planinė medžiaga.....	5
2.3. Teisės aktai.....	5
3. BENDROS NUOSTATOS.....	6
4. ESAMOS BŪKLĖS ANALIZĖ.....	8
4.1. Savivaldybės teritorijos geografinė apžvalga.....	8
4.1.1. Geopolitinė situacija.....	8
4.1.2. Žemės naudmenų pasiskirstymas.....	8
4.1.3. Socialinė ir ekonominė būklė.....	9
4.2. Gamtinės aplinkos bruožai.....	10
4.3. Kultūros paveldas.....	11
4.4. Gamtos paveldas.....	11
4.5. Rekreacinis potencialas.....	11
4.6. Aplinkos kokybė.....	13
5. SPRENDINIAI.....	14
6. SPRENDINIŲ POVEIKIO VERTINIMO ATASKAITA.....	26

PLANO PROCEDŪRŲ DOKUMENTAI

1. PLANAVIMO SĄLYGOS

1.1. Lietuvos Respublikos Aplinkos ministerijos Vilniaus regiono aplinkos apsaugos departamento 2011-07-11 raštas Nr.7VR-4.2-763 „Planavimo sąlygos rajono lygmens specialiojo planavimo dokumentams rengti“	31
1.2. Ukmergės rajono savivaldybės administracijos Architektūros ir teritorijų planavimo skyriaus 2011-07-12 raštas Nr.57 „Planavimo sąlygos specialiojo planavimo dokumentams rengti“	33
1.3. Nacionalinės žemės tarnybos prie Žemės ūkio ministerijos Ukmergės žemėtvarkos skyriaus 201-06-27 raštas Nr.147PLS-8 „Planavimo sąlygos nacionalinio, regiono, rajono lygmens bendrojo ir specialiojo planavimo dokumentams rengti“	35

2. VIEŠUMĄ UŽTIKRINANČIŲ PROCEDŪRŲ MEDŽIAGA

2.1. Ukmergės rajono savivaldybės tarybos 2010-09-23 sprendimas Nr.7-209 „Dėl pritarimo projekto „Ukmergės rajone esančių, visuomeniniams poreikiams naudojamų teritorijų – paplūdimių, specialiojo plano parengimas“ įgyvendinimo“	38
2.2. Ukmergės rajono savivaldybės administracijos 2011-06 raštas Nr. 1 „Ukmergės rajone esančių, visuomeniniams poreikiams naudojamų teritorijų – paplūdimių“ specialiojo planavimo darbų užduotis.....	41
2.3. Viešo svarstymo aiškinamasis raštas.....	43

Priedai

1 priedas. Informacija apie pradedamą rengti Ukmergės rajone esančių, visuomeniniams poreikiams naudojamų teritorijų – paplūdimių, specialųjį planą savivaldybės interneto svetainėje.....	46
2 priedas. Informacija apie pradedamą rengti Ukmergės rajone esančių, visuomeniniams poreikiams naudojamų teritorijų – paplūdimių, specialųjį planą savivaldybės laikraštyje „Ukmergės žinios“.....	47
3 priedas. Pasitarimo, įvykusio 2011-08-31 Ukmergės rajono savivaldybėje, dalyvių sąrašas	49

4 priedas. Informacija apie parengtus Ukmergės rajone esančių, visuomeniniams poreikiams naudojamų teritorijų – paplūdimių, specialiojo plano sprendinius savivaldybės interneto svetainėje	50
5 priedas. Informacija apie parengtus Ukmergės rajone esančių, visuomeniniams poreikiams naudojamų teritorijų – paplūdimių, specialiojo plano sprendinius savivaldybės laikraštyje „Ukmergės žinios“	52
6 priedas. Informacija apie parengtus Ukmergės rajone esančių, visuomeniniams poreikiams naudojamų teritorijų – paplūdimių, specialiojo plano sprendinius seniūnijų skelbimų lentose	53
7 priedas. Informacija apie parengtus Ukmergės rajone esančių, visuomeniniams poreikiams naudojamų teritorijų – paplūdimių, specialiojo plano sprendinius kaimyninėms savivaldybėms (Anykščių, Jonavos, Kėdainių, Molėtų, Panevėžio, Širvintų).....	54
8 priedas. Viešo svarstymo su visuomene protokolas	55
9 priedas. Viešo svarstymo dalyvių sąrašas.....	57

3. RAŠTAI GAUTI ATLIKUS STRATEGINIO PASEKMIŲ APLINKAI VERTINIMO ATASKAITĄ

3.1. Strateginio pasekmių aplinkai vertinimo atrankos dokumento vertinimo išvados.....	63
3.2. Vilniaus visuomenės sveikatos centro 2011-11-24 raštas Nr.(12-42)-12.42-34 „Dėl strateginio pasekmių aplinkai vertinimo atrankos dokumento vertinimo ir išvados pateikimo“	64
3.3. Valstybinės Saugomų teritorijų tarnybos prie Aplinkos ministerijos 2011-12-05 raštas Nr.V3-2043(7.15) „Dėl plano įgyvendinimo poveikio įsteigtoms ar potencialioms „NATURA2000“ teritorijoms reikšmingumo išvados“	65
3.4. Valstybinės Saugomų teritorijų tarnybos prie Aplinkos ministerijos 2011-12-06 raštas Nr.V3-2064(7.15) „Dėl Ukmergės rajone esančių, visuomeniniams poreikiams naudojamų teritorijų – paplūdimių, specialiojo plano įgyvendinimo strateginio pasekmių aplinkai vertinimo atrankos dokumento“	67
3.5. Lietuvos Respublikos Aplinkos ministerijos Vilniaus regiono Aplinkos apsaugos departamento 2011-12-23 raštas Nr.VR-1-7-2216 „Dėl Ukmergės rajone esančių, visuomeniniams poreikiams naudojamų teritorijų – paplūdimių, specialiojo plano strateginio pasekmių aplinkai vertinimo atrankos dokumento“	68
3.6. Kultūros paveldo departamento prie Kultūros ministerijos Vilniaus teritorinio padalinio 2011-12-30 raštas Nr.(13.3)-2V-1522 „Dėl SPAV atrankos dokumento“	69
3.7. Ukmergės rajono savivaldybės administracijos 2012-01-05 raštas Nr.(6.13)-18-42 „Dėl strateginio pasekmių aplinkai vertinimo atrankos dokumento“	70

4. PLANO SPRENDINIŲ DERINIMO DOKUMENTAI

ĮVADAS

2011 birželio 10 dienos sutartimi Nr.2D-438 VĮ Valstybinis žemės fondas įsipareigojo parengti ir suderinti Ukmergės rajone esančių, visuomeniniams poreikiams naudojamų teritorijų – paplūdimių, specialųjį planą. Darbai finansuojami Europos Sąjungos struktūrinių fondų lėšomis.

Planavimo organizatorius – Ukmergės rajono savivaldybės administracija.

Plano rengėjas – VĮ Valstybės žemės fondo Kraštovarkos ir teritorijų planavimo skyrius.

Planavimo rūšis ir lygmuo – Pagal teritorijų planavimo rūšį Ukmergės rajone esančių, visuomeniniams poreikiams naudojamų teritorijų – paplūdimių, specialusis planas yra rajono lygmens specialiojo planavimo dokumentas, pagal tvirtinančią instituciją – savivaldybės.

1. DARBO TIKSLAS IR UŽDAVINIAI

Pagrindinis darbo tikslas – parengti Ukmergės rajone esančių, visuomeniniams poreikiams naudojamų teritorijų – paplūdimių, specialųjį planą (M 1:50 000, M1:2 000 – M1:10 000). Brėžiniai pateikiami skaitmeninėje ir spausdintinėje formoje.

Tiksliui įgyvendinti būtina atlikti šiuos uždavinius:

- Rezervuoti teritorijas visuomeniniams poreikiams reikalingiems objektams.
- Užtikrinti gyventojų teisę naudotis paplūdimiais kaip viešosios paskirties objektais.
- Užtikrinti racionalų žemės ir vandens išteklių naudojimą, tinkamai plėtojant susisiekimo komunikacijų, inžinerinių tinklų sistemą bei kitą infrastruktūrą.
- Nustatyti teritorijos naudojimo, tvarkymo ir apsaugos režimą, kraštovaizdžio formavimo kryptis.

2. NAUDOTA MEDŽIAGA IR DUOMENYS

2.1. Baziniai duomenys

Ukmergės rajone esančių, visuomeniniams poreikiams naudojamų teritorijų – paplūdimių, specialusis planas parengtas naudojant duomenų bazines:

- 1996 metais parengtą Lietuvos kosminio vaizdo skaitmeninio žemėlapiu M 1:50 000 duomenų bazę LTDBK50000V, kurios duomenys patikslinti 2005 metais;
- Skaitmeniniai ortofotografiniai žemėlapiai M1:10000 ORT10LT, Nacionalinė žemės tarnyba prie Žemės ūkio ministerijos, 2010;
- Lietuvos Respublikos teritorijos georeferencinio pagrindo duomenų bazė M 1:10000 GDB10LT. Nacionalinė žemės tarnyba prie Žemės ūkio ministerijos, 2011;
- Kultūros vertybių registro duomenys. Kultūros paveldo departamentas, 2011;
- Nekilnojamo turto kadastro, Adresų registrų registro duomenys. VĮ Registrų centras, 2011;
- Lietuvos Respublikos miškų valstybės kadastro duomenys. Valstybinė miškų tarnyba, 2011.

2.2. Planinė medžiaga

- Ukmergės rajono savivaldybės žemės reformos žemėtvarkos projektų planai M 1:10 000, 2003-2008 m.;
- Ukmergės rajono bendrasis planas, patvirtintas Ukmergės rajono tarybos 2008-12-17 sprendimu Nr.7-222.

2.3. Teisės aktai

- Lietuvos Respublikos teritorijų planavimo įstatymas. 2004-01-15, Nr. IX-1962 (Žin., 2004, Nr.21-617);
- Lietuvos Respublikos saugomų teritorijų įstatymas. 2001-12-04, Nr. IX-628 (Žin., 2001, Nr. 108-3902);
- Lietuvos Respublikos žemės įstatymo pakeitimo įstatymas, 2004-01-27, Nr.IX-1983 (Žin., 2004, Nr. 28-868);
- Lietuvos Respublikos nekilnojamojo kultūros paveldo apsaugos įstatymas (Žin., 1995, Nr.3-37; 2004, Nr.153-5571);
- Lietuvos Respublikos Vyriausybės 2007-03-14 nutarimas Nr. 247 „Dėl Lietuvos Respublikos Vyriausybės 1996 m. rugsėjo 18 d. nutarimo Nr. 1079 “ Dėl visuomenės dalyvavimo teritorijų planavimo procese nuostatų patvirtinimo” pakeitimo (Žin., 2007, Nr. 33-1190);
- Lietuvos Respublikos Vyriausybės 2004-07-16 nutarimas Nr. 920 “Dėl teritorijų planavimo dokumentų sprendinių poveikio vertinimo tvarkos aprašo patvirtinimo” (Žin., 2004, Nr. 113-4228);
- Paviršinių vandens telkinių apsaugos zonų ir pakrančių apsaugos juostų nustatymo tvarkos aprašas, patvirtintas Lietuvos Respublikos aplinkos ministro 2001 m. lapkričio 7 d. įsakymu Nr.540 (Žin., 2001, Nr.95-3372; 2007, Nr. 23-892).
- Kiti planavimo sąlygose nurodyti teisės aktai.

3. BENDROS NUOSTATOS

Projekto pagrindimas

Rengiamas specialusis planas - Ukmergės rajone esančių, visuomeniniams poreikiams naudojamų teritorijų – paplūdimių, teritorijų planavimo dokumentas, kuriame raštu ir grafiškai pateikiami sprendiniai dėl teritorijų ribų, žemės sklypų ar jų grupių tvarkymo, naudojimo ir apsaugos bei teritorijų vystymo reikmių ir sąlygų. Planas rengiamas pagal projektą „Ukmergės rajone esančių, visuomeniniams poreikiams naudojamų teritorijų- paplūdimių, specialiojo plano parengimas“ Nr. VP1-4.2-VRM-04-R-01-033.

Viena iš pagrindinių priežasčių organizuoti Ukmergės rajone esančių, visuomeniniams poreikiams naudojamų teritorijų – paplūdimių, specialiojo plano parengimą, jog pastaraisiais metais didžioji dalis visuomenės poreikiams naudojamų teritorijų - paplūdimių buvo privatizuoti. Įgyvendinus projektą bus rezervuojamos teritorijos visuomeniniams poreikiams reikalingiems objektams, siekiant užtikrinti gyventojų teisę naudotis paplūdimiais kaip viešosios paskirties objektais. Įgyvendinant projektą bus siekiama užtikrinti racionalų žemės ir vandens išteklių naudojimą, plėtojama susisiekimo komunikacijų, inžinerinių tinklų sistema bei kita infrastruktūra, nustatomas teritorijos naudojimo, tvarkymo ir apsaugos režimas, kraštovaizdžio formavimo kryptis.

Įgyvendintas projektas „Ukmergės rajone esančių, visuomeniniams poreikiams naudojamų teritorijų- paplūdimių, specialiojo plano parengimas“ Nr. VP1-4.2-VRM-04-R-01-033 prisidės prie visų LR teritorijų planavimo įstatyme numatytų teritorijų planavimo tikslų:

- išlaikyti valstybės teritorijos socialinio, ekonominio ir ekologinio vystymo pusiausvyrą;
- formuoti sveiką ir harmoningą gyvenamąją, darbo ir poilsio aplinką stengiantis sukurti geresnes ir visoje valstybės teritorijoje visavertes gyvenimo sąlygas;
- formuoti gyvenamųjų vietovių ir infrastruktūros bei kitų veiklos sričių plėtojimo politiką;
- saugoti, racionaliai naudoti ir atkurti gamtos išteklius, gamtos ir kultūros paveldo vertybes, tarp jų ir rekreacijos išteklius;
- sudaryti prielaidas kraštovaizdžio ekologiškai pusiausvyrai palaikyti arba jai atkurti;
- formuoti žemės sklypus, rezervuoti (nustatyti) teritorijas gyvenamųjų vietovių infrastruktūros ir kitų veiklos sričių, skirtingų rūšių žemės naudmenų plėtrai;

- suderinti fizinių ir juridinių asmenų ar jų grupių, visuomenės, savivaldybių ir valstybės interesus dėl teritorijos ir žemės sklypų naudojimo bei veiklos plėtojimo šioje teritorijoje sąlygų;
- skatinti investicijas socialiniam ekonominiam vystymui.

Projekto pasiekti tikslai turės teigiamą poveikį Žmoniškųjų išteklių plėtros veiksmų programos 4 prioriteto tikslo ir 2 uždavinio įgyvendinimui – parengti planai leis racionaliau paskirstyti išteklius, kad jie atitiktų strateginius prioritetus ir piliečių poreikius, bei juos efektyviai panaudoti, kad būtų pasiekti planuoti tikslai ir uždaviniai.

Bendri reikalavimai paplūdimių tvarkymui:

1. Miškai tvarkomi, juose įrengiant būtiną minimalią rekreacinę infrastruktūrą bei taikant kraštovaizdžio formavimo kirtimus.

2. Privačių žemių savininkai privalo visuomenei užtikrinti laisvą priėjimą prie vandens telkinio servitutiniais keliais ir pakrantės apsaugos juosta.

3. Pavėsinės ir stoginės statomos iš medžio, stogų danga – skiedros, lentelės arba nendrės.

4. Paplūdimio teritorijoje privalo būti stacionari ar laikina įranga higienos poreikiams tenkinti ir atliekoms surinkti, taip pat lankymui skirta informacija ir infrastruktūra.

5. Autotransportui pritaikomi esami bendro naudojimo keliai. Numatyti bendro naudojimo keliai esamų lauko keliukų pagrindu pažymėti plane. Keliai 25 m nuo kranto performuojami į pėsčiųjų takus, jei jie neveda į visuomenės poreikiams skirtus objektus pakrantės apsaugos zonoje, numatytus detaliuosiuose planuose.

6. Inžinerinė infrastruktūra (keliai, privažiavimai, statiniai) projektuojama ar įrengiama kuo mažiau keičiant kraštovaizdžio pobūdį bei neteršiant aplinkos. Gerinant kelių dangą išlaikomas esamų kelių pobūdis (susiformavę vingiai, nuolydžiai ir kt.).

7. Paplūdimių tvarkymas vykdomas pagal techninius projektus. Turi būti užtikrinamas šių teritorijų prieinamumas lankymui, poilsiautojų saugumas, reikalingos poilsavimo sąlygos. Šiose teritorijose negalima bloginti fizinių rekreacinių kraštovaizdžio savybių, naikinti jo estetinio potencialo. Negalima trukdyti poilsiautojams, užtvirti ar naikinti kelius ir takus.

4. ESAMOS BŪKLĖS ANALIZĖ

4.1. Savivaldybės teritorijos geografinė apžvalga

4.1.1. Geopolitinė situacija

Ukmergės rajono savivaldybė – tai viena iš aštuonių Vilniaus apskrities savivaldybių, įsikūrusi rytinėje Lietuvos dalyje. Rajono centras – Ukmergės miestas. Labai palanki miesto geografinė padėtis, kai iki artimiausių Lietuvos svarbiausių miestų – Vilniaus, Kauno, Panevėžio ir Rytų turizmo centro - Utenos atstumas tesiekia 62-73 km, sudaro labai palankias sąlygas pramonės ir verslo plėtrai. Palankus ir sąlyginai greitas susisiekimas su tarptautiniais Vilniaus ir Kauno oro uostais, sudaro palankias sąlygas tarptautinio verslo plėtrai.

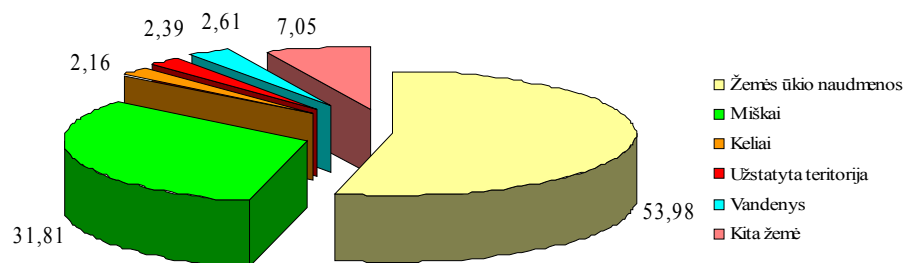
Esamas išvystytas ir numatomas perspektyvinis magistralinių kelių tinklas Ukmergės savivaldybės teritorijoje yra pakankamas rajono savivaldybės teritorijai aptarnauti. Labai geri transportiniai ryšiai su Lietuvos sostine – Vilniumi, antruoju pagal dydį Lietuvos miestu – Kaunu, gretimais apskričių centrais – Panevėžiu, Utena. Esamas magistralinis kelias A2 turi aukščiausius techninius parametrus ir maksimalų leidžiamą 130 km/val. greitį. Ukmergės rajono teritorijos kelių tinklą galima vertinti kaip vieną iš geriausių Lietuvoje. Pagal Lietuvos teritorijos bendrąjį planą Ukmergės rajono savivaldybės teritorijoje 2015 metams numatomos tokios kelių tinklo kategorijos ir pagrindiniai transporto koridoriai:

- tarptautinis TEN-T transporto koridorius Lyda – Vilnius – Panevėžys - Šiauliai-Klaipėda (esamas magistralinis kelias A2/ E272). Šis koridorius savivaldybę kerta šiaurės – pietų kryptimi apjungdamas su metropoliniu centru – Vilniumi ir regioniniais centrais – Panevėžiu ir Šiauliais;

- tarptautinis TEN-T transporto koridorius Kaunas – Ukmergė – Utena - Daugpilis (esamas magistralinis kelias A6/ E262). Šis koridorius kerta savivaldybę rytų-vakarų kryptimi ir apjungia su Kaunu ir Molėtais, Daugpiliu.

4.1.2. Žemės naudmenų pasiskirstymas

Bendras rajono plotas –139 528 ha. Pagal plotą tai viena didesnių šalies savivaldybių. Pagal Lietuvos Respublikos žemės fondo 2011 metų sausio 1 d. duomenis Ukmergės rajono savivaldybės bendras plotas yra 139 528,50 ha. Ji užima 2,14 % nuo visos šalies teritorijos ploto. Žemės ūkio naudmenos sudaro 75 309,81 ha arba 53,97 % nuo bendro rajono ploto ir pagal ūkinio naudojimo ypatumus pasiskirsto: ariamoji žemė – 65 372,53 ha (46,85%), sodai – 1 545,45 ha (1,11 %), pievos ir natūralios ganyklos – 8 391,83 ha (6,01 %).



1 pav. Ukmergės rajono savivaldybės žemės naudmenų pasiskirstymas 2011-01-01.

Esamas miškų plotas – 44 379,79 ha. Rajono savivaldybės teritorijos miškingumas (miško žemės ir visos teritorijos plotų santykis) – 31,81 %. Lyginant su bendru šalies miškingumu, kuris yra 32,16 %, rajono savivaldybės teritorijos miškingumas yra tik 0,35 % mažesnis.

Keliai užima 3 017,15 ha, t.y. 2,16 % nuo bendro rajono ploto.

Užstatyta teritorija sudaro 3 343,14 ha, t.y. 2,39 % nuo bendro rajono ploto.

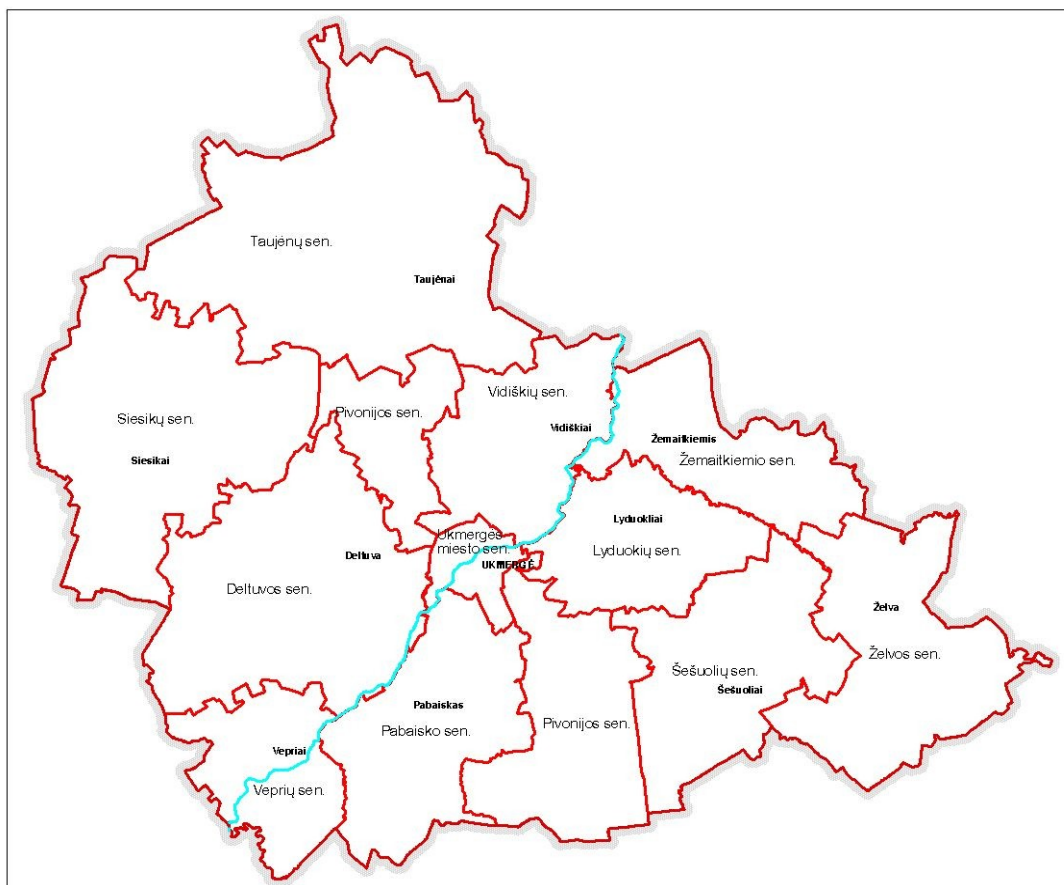
Vandenys užima 3 639,95 ha, t.y. 2,61 % nuo bendro rajono ploto.

Kita žemė užima 9 838,66 ha, t.y. 7,05 % nuo bendro rajono ploto.

4.1.3. Socialinė ir ekonominė būklė

Rajone gyvena 46 303 gyventojų, iš jų - rajono miestuose gyvena 27 738 gyventojai, o kaimo gyventojų skaičius yra beveik trečdaliu mažesnis – 18 565 ir sudaro 40,89 % visų rajono gyventojų. Savivaldybės ūkio struktūroje vyraujantys verslai: žemės ūkis ir medienos perdirbimas.

Šiuo metu rajone yra 12 seniūnijų: Deltuvos, Lyduokių, Pabaisko, Pivonijos, Siesikų, Šešuolių, Taujėnų, Ukmergės, Veprių, Vidiškių, Želvos, Žemaitkiemio (1 miesto ir 11 kaimo), 10 miestelių, 508 kaimai, 104 viensėdžiai. Centras – Ukmergė (rajoninio pavaldumo miestas)



2 pav. Ukmergės rajono savivaldybės seniūnijos

Ukmergės miestas dėl administracinių funkcijų, darbo vietų koncentracijos, socialinės ir paslaugų, pramogų koncentracijos išliks patrauklus visoms Ukmergės rajono gyventojų kategorijoms ir tai paskatins gyventojų koncentraciją miesto administracinėje teritorijoje ir gretimuose kaimuose.

Esamas 622 kaimų ir miestelių tinklas yra susiformavęs seniai ir iš esmės atitiko smulkaus žemės ūkio ir kaimo gyventojų interesus palyginti uždaro gyvenimo būdo ir natūrinio ūkio laikmečiu.

Šiandien mažosios gyvenvietės gali tikti smulkaus žemės ūkio, amatų, kaimo ir agroturizmo reikmėms, individualizuotų ir specializuotų pramogų ir poilsio organizavimo, smulkios prekybos ir paslaugų poreikiams. Maža tikimybė, kad mažosios iki 100 gyventojų gyvenvietės, kurios sudaro apie 90 % visų gyvenamųjų vietovių turės galimybę sukurti ir išlaikyti socialinę infrastruktūrą, įgyti šiuolaikinę inžinerinę įrangą. 1978-2001 metais visose šiose gyvenvietėse gyventojų skaičius mažėjo, t.y. mažėjo jų patrauklumas.

1978-2001 m. 141 gyvenvietė liko be gyventojų. Prognozuojama, kad šis procesas tęsis. Prognozuojama, kad patraukliomis išliks ir į perspektyvios gyvenamųjų vietovių sistemos bazę gali pretenduoti Ukmergės miestas ir 12-19, daugiau kaip 300 gyventojų turinčių gyvenviečių, su skirtingu institucinio aprūpinimo lygiu, tačiau išlaikančiu stabilų, iš dalies augantį gyventojų skaičių, bei tradicines miestelių – vietinių centrų funkcijas.

Vietos gyventojai turės laisvalaikii ir skirtas vietas su minimalia infrastruktūra. Tokiu būdu bus kuriamos darbo vietos paplūdimių infrastruktūros įrengimui ir priežiūrai.

4.2. Gamtinės aplinkos bruožai

Reljefas ir geomorfologija. Pagal fizinį geografinį rajonavimą beveik visas Ukmergės rajonas patenka į Pabaltijo žemumos sritį, Nevėžio lygumos bei Nemuno vidurupio ir Neries žemupio plynaukštės rajonus. Šiaurės rytai, tarp Šventosios ir Siesarties, plyti paskutiniojo apledėjimo pakraštines morenines aukštumose. Vyraujantis Ukmergės rajono savivaldybės teritorijos reljefas yra pamatinės morenos lygumos su smulkiai ar vidutiniškai kalvotomis ir gūbriuotomis pakraštinių ledyninių darinių formomis.

Dirvožemių danga labai įvairi. Didesnę rajono dalį užima velėniniai glėjiški dirvožemiai, susidarę iš šlapių priemolių. Prie upių slėnių ir aukštesnėse smėlingose vietose yra velėninių-jaurinių dirvožemių. Šventosios vandenskyroje paplitę smulkialapiai lapuočiai miškai.

Hidrografinis tinklas. Visa Ukmergės rajono savivaldybės teritorija išraizgyta upių ir upelių tinklo, kurių ilgis 2 880 km. Teritorijos viduriu, aukštumas nuo žemumų skirdama teka Šventoji. Jos intakai: Siesartis, Žuvintė, Žirnaja, Riešė, Ukmergėlė, Mūšia.

Ukmergės rajono savivaldybėje yra 33 ežerai, kurie teritorijoje išsidėstę tolygiai. Jų plotą sudaro 980,5 ha. Didžiausi iš jų: Lėnas (219 ha), Žirnajai (192 ha).

Šventoji ir Siesartis svarbiausios Ukmergės rajono savivaldybės upės. Su jomis siejami svarbiausi rajono gamtiniai rekreaciniai ištekliai. Dalis ežerų taip pat naudojami rekreacijai.

Kraštovaizdis. Ukmergės rajono teritorijoje kaip vertingiausi savivaldybės kraštovaizdžiai išskiriami Šventosios ir Siesarties upių slėniai. Šiaurinėje rajono dalyje plyti lygumos su eglynais ir lapuočių giraitėmis. Kalvotose plynaukštėse veši plačialapių augmenija. Kiekvienas žemėvaizdžio tipas turi tik jam būdingus gamtinius ryšius, pasižymi skirtingomis sąlygomis žmonių gyvenimui ir ūkinei veiklai. Pagrindinis kultūrinio kraštovaizdžio požymis, apsprendžiantis jo ekologinį stabilumą – žemėnaudos teritorinė struktūra. Urbanizacijos plėtrai įvertinti atskirose teritorijose nustatomas natūralių ir pusiau natūralių teritorijų bei urbanizuotų teritorijų santykis: natūralių ir pusiau natūralių teritorijų (miškų, kitų želdinių, pelkių ir vandenių) plotas padalijamas iš urbanizuotų teritorijų (užstatytų teritorijų ir kelių) ploto. Lietuvoje šis santykis yra 7,8, Ukmergės rajono savivaldybėje – 8,1. Gamtinio kraštovaizdžio stabilumui tokia struktūra vertinama kaip gera. Šiuo atveju žemėnaudos struktūra išsidėsčiusi tolygiai. Savivaldybės gamtinis kraštovaizdis

Pagal kraštovaizdžio estetinių išteklių įvertinimą, Ukmergės rajone vyrauja agrariniai gamtovaizdžiai, su įsiterpusiais mišrių miškų masyvais, vertinami 5 – 6, vietomis (upių slėniai) 9 balais.

4.3. Kultūros paveldas

Ukmergės rajone pripažinta saugomomis **60** nekilnojamųjų kultūros vertybių. Tai yra **40** archeologijos objektų, **1** urbanizuota vieta (Ukmergės senamiestis U36), **4** statinių kompleksai (Taujėnų, Siesikų, Užugirio dvarų sodybos ir Ukmergės pašto stoties statinių kompleksas), **5** statiniai, **5** mitologinės vietos, **1** monumentas (Baro konfederacijos koplytėlė), **3** įvykių vietos, **1** laidojimo vieta (Sukilėlių kapai, vad. Skerdimų (Majako) kalnu). Pagal dominuojantį nekilnojamojo kultūros paveldo vertingųjų savybių pobūdį matyti, kad Ukmergės rajone dominuoja archeologinis pobūdis.

4.4. Gamtos paveldas

Ukmergės rajonas – turintis daugelyje vietovių išlikusį natūralų gamtovaizdį. Vertingiausias biologinės įvairovės teritorijas apima Šventosios upė ir jos slėnį. Rajone yra ir Europos ekologinio tinklo NATURA 2000 objektų, kurių apsauga yra orientuota į buveinių ir paukščių apsaugai svarbių teritorijų išsaugojimą, palaikymą, natūralių buveinių tipų, gyvūnų ir augalų rūšių atkūrimą. Rajone paukščių apsaugai svarbi teritorija yra – Taujėnų – Užulėnio miškų biosferos poligonas, buveinių apsaugai svarbių teritorijų Ukmergės rajono savivaldybėje yra tik Kazimieravos telmologinis draustinis. Ukmergės rajono savivaldybėje yra 5 patvirtintos teritorijos, atitinkančios buveinių apsaugai svarbių teritorijų kriterijus. Tai Adomiškio pelkė, Dirvonų ežerėliai ir pelkės, Gemeliškio kaimo pievos, Svirplinės pelkė, Šventosios upės slėnio pievos. Šioms buveinėms išsaugoti bus įsteigtos specialios saugomos teritorijos. Kitos buveinių apsaugai svarbios teritorijos – Dukstynos miškas, Siesarties upė ir jos slėnis, Širvintos upė ir jos slėniai, Šventosios upė žemiau Andrioniškio, Viliukų miškas. Savivaldybės teritorijoje taip pat yra aštuoni savivaldybės įsteigti draustiniai: Antakalnio kraštovaizdžio, Deltuvos botaninis, Dubaklonio kraštovaizdžio, Kopūstėlių kraštovaizdžio, Kryto ornitologinis, Lyduokių kraštovaizdžio, Rizgonių kraštovaizdžio ir Vaisgėliškio botaninis draustiniai. Biologiniai objektai išsidėstę visoje savivaldybės teritorijoje – Viškonių, Felinkos, Lentvorų ažuolai, Atkočių liepa. Geologiniai objektai išsidėstę palei Šventosios upę: Akmuo Mokas, Kopūstėlių, Juozapavos, Šaltupės akmenys.

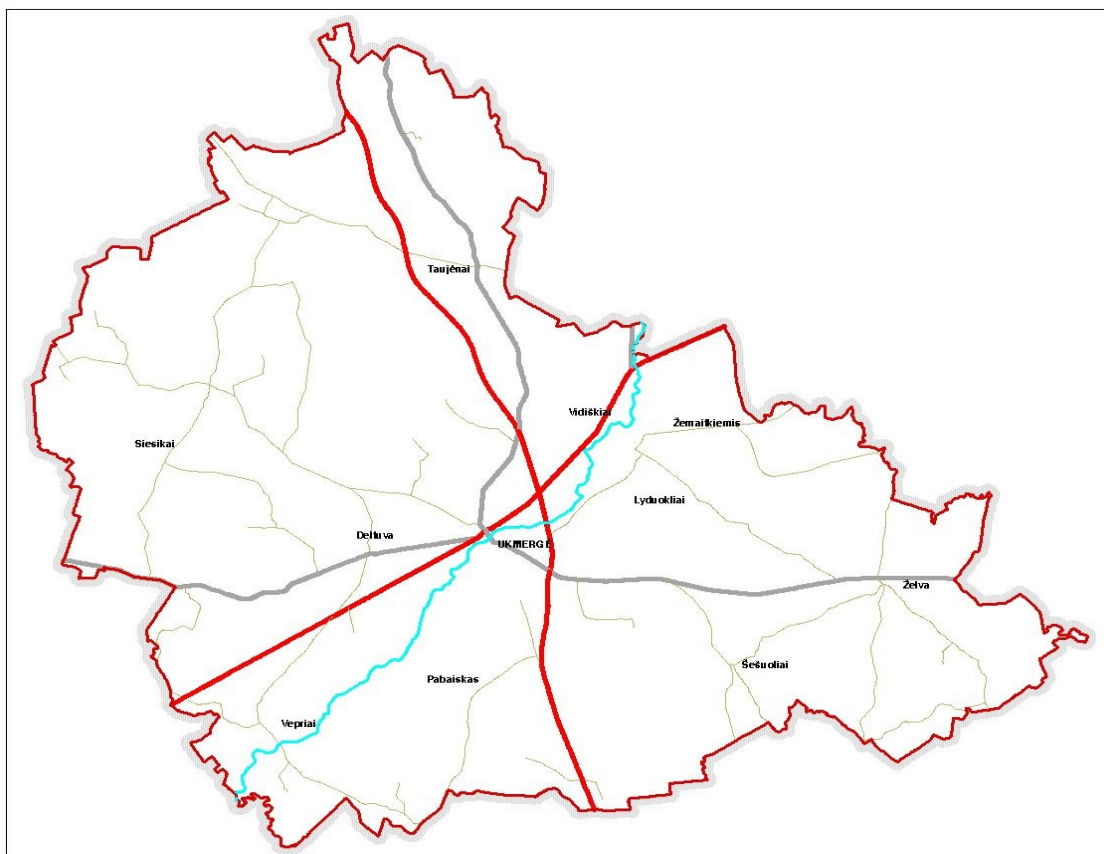
4.5. Savivaldybės rekreacinis potencialas

Susisiekimas. Automagistralė A2 (Vilnius – Ukmergė – Panevėžys) yra ir išliks didžiausio apkrovimo susisiekimo koridoriumi: vidutinis valandos srautas šiuo keliu sudaro nuo 530 iki 830 automobilių.

Magistralinių ir krašto kelių tankis Ukmergės rajono savivaldybės teritorijoje yra aukštas – 0,12 km/km², o tinklo rišlumas priimtinas perspektyvinei veiklai. Galimas šios kategorijos tinklo augimas dėl naujų jungčių atsiradimo ties kai kuriais miesteliais.

Asfaltuotų (patobulintų) kelių procentinis skaičius didžiausias yra Ukmergės savivaldybėje, lyginant su visa Vilniaus apskritimi. Valstybiniai asfaltuoti keliai Ukmergės savivaldybėje sudaro 70,6 procentus, o rajoniniai – 55,1 procentą.

Pagrindinė problema – rajono ir žemiausios kategorijos kelių tinklas ir jo kokybė. Tarp jų – lauko keliai iki pavienių sodybų, jų grupių ir rekreacinių vietovių, pavienių vietovių ir paveldo objektų ir t.t.

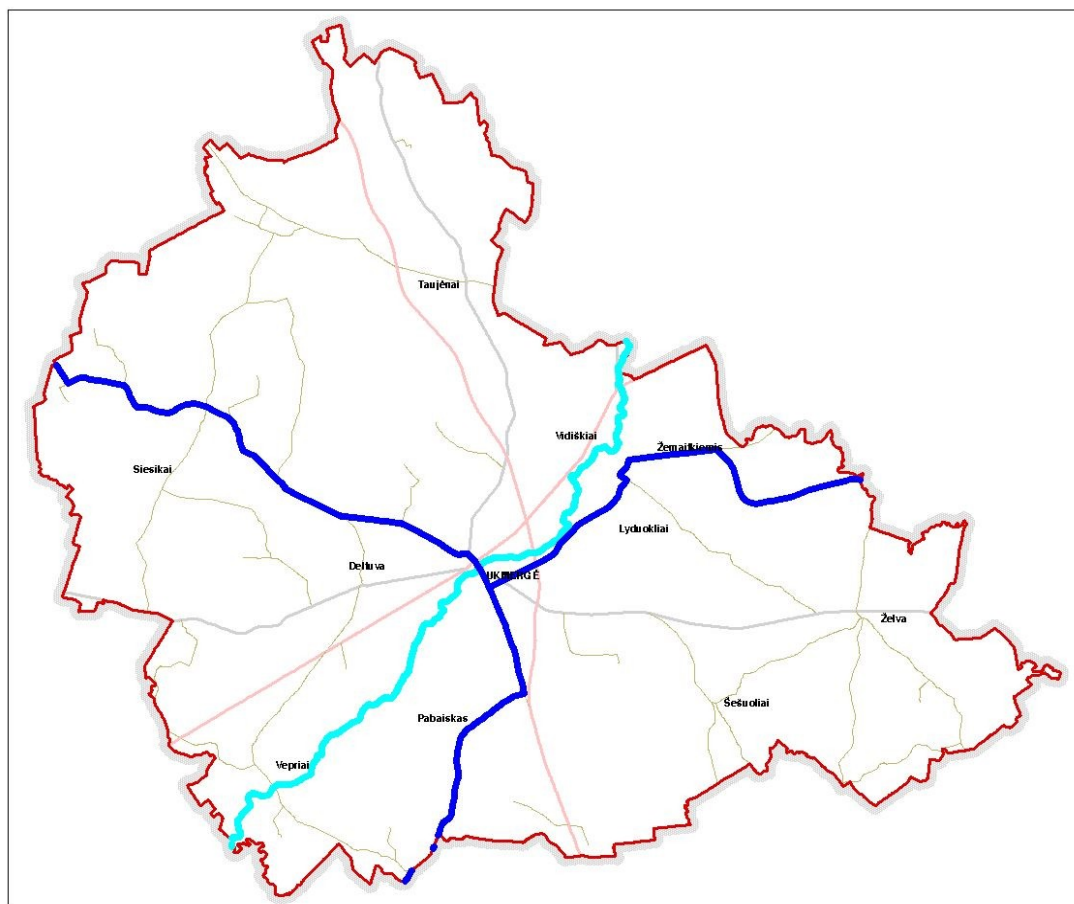


- Magistralinis kelias
- Krašto kelias

3 pav. Ukmergės rajono savivaldybės keliai

Turizmas. Ukmergės rajono geografinė padėtis sudaro galimybes turizmo plėtrai rajone, bei savivaldybės teritorijoje yra gausu turistams patrauklių objektų, tačiau dauguma jų yra minimaliai pritaikyti turizmui, neskurta infrastruktūra.

Šventosios upė yra didžiausia ir viena iš įdomiausių bei gražiausių upių, tekančių per Aukštaitiją. Ši upė pritraukia nemažai vandens turizmo mėgėjų bei poilsiautojų iš visos Lietuvos.



- Dviračių trasa
- Vandens trasa

4 pav. Turizmo trasos Ukmergės rajono savivaldybės teritorijoje

Ukmergės rajone yra vystoma viešoji dviračių ir vandens turizmo infrastruktūra. Dviračių trasos kirsdamos Ukmergės miestą sujungia nacionalines trasas. Savivaldybės teritorijoje įrengta dviračių trasa „Mažosios architektūros pėdsakais“, kuri prasideda Ukmergės mieste, aplankant Žemaitkiemį, Virkščius, Lyduokius. Pasigėrėti kraštovaizdžiu galima nuo Ukmergės pasukus į vakarus palei Šventąją, aplankyti Vėprius ir sugrįžti per Deltuvos miestelį. Automobiliais siūloma aplankyti Ukmergės rajono dvarus.

4.6. Aplinkos kokybė

Aplinkos kokybės būklę Ukmergės rajono teritorijoje reprezentuoja: oro, vandens, dirvožemio kokybė, triukšmo lygis. Jų kokybės pokyčiai neigiamai arba teigiamai įtakoja natūralaus kraštovaizdžio, biotos struktūros bei populiacijų pokyčius. Transporto oro užterštumo ir triukšmo gyvenamojoje aplinkoje problema yra neesminė, išskyrus dulkių kaip oro taršos komponentą.

Pagal taršos iš stacionarių šaltinių (anglies monoksido, sieros anhidrido, kietųjų dalelių, azoto oksidų ir lakiųjų organinių junginių) santykinę emisiją Ukmergės savivaldybė yra viena iš švariausių, nes rodikliai mažesni už šalies ir apskrities atitinkamą vidurkį nuo 1,5 iki 5,6 kartų.

5. SPRENDINIAI

Pagal Lietuvos Respublikos turizmo įstatymo pakeitimo įstatymą (Žin., 2002, Nr. 73-3091; 2010 Nr.65-3194) paplūdimys yra sausumos ir su ja besiribojančio vandens telkinio dalis, skirta poilsiui organizuoti.

Savivaldybė 1998-07-15 sprendimu Nr.198 yra patvirtinusi Ukmergės rajono savivaldybėje t esančių visuomenės poreikiams naudojamų teritorijų – paplūdimių sąrašą, kuriame yra 71 teritorijos su 60,65 ha užimamu plotu. Išnagrinėjus kiekvieną teritoriją, atsižvelgiant į esamą situaciją, 4 teritorijos, kurių plotas 5.4 ha, buvo išbrauktos – jau yra suformuoti privačios žemės sklypai arba teritorija netinka paplūdimio įrengimui (žiūr. lenteles pagal seniūnijas). Plano viešo svarstymo metu buvo pasiūlytos 4 teritorijos laisvoje valstybinėje žemėje. Paplūdimių išdėstymo Ukmergės rajono savivaldybės teritorijoje specialiojo plano sprendinius sudaro paplūdimiai laisvoje valstybinėje žemėje ir VI Ukmergės miškų urėdijai priklausančioje žemėje, bei jų infrastruktūra (71 teritorija). Taujėnų seniūnijoje prie Lėno ežero yra parengtas rekreacinės teritorijos detalus planas, kuriame numatomos dvi paplūdimių teritorijos. Keturiuose teritorijose jau yra suformuoti rekreaciniai žemės sklypai. Žemaitkiemio seniūnijoje šiuo metu atliekami rekreacinių teritorijų geodeziniai sklypų matavimai.

Paplūdimiai formuojami prie pat vandens telkinio, aplink supa privatūs žemės sklypai, todėl iškyla problema naudotojams pasiekti šias teritorijas. Privažiavimui prie 11 teritorijų jau yra nustatytas kelio servitutas, naujai nustatomas - 7 teritorijoms. Privažiavimui per laisvą valstybinę žemę projektuojamas 4 m pločio vietinės reikšmės kelias.

Paplūdimio teritorijoje žemės paskirtis nebus keičiama. Teritorijoje yra įrengiama minimali infrastruktūra – suoliukas, persirengimo kabina, atliekų konteineris. Atliekų tvarkymu ir išvežimu turi pasirūpinti Ukmergės rajono savivaldybės atsakingos institucijos. Norint įrengti inžinerinės infrastruktūros objektus reikalinga konkrečiai teritorijai parengti detalų planą.

Paplūdimių pasiskirstymas seniūnijose

1 lentelė

Eilės Nr.	Seniūnija	Žemės valdytojas, plotas ha	
		Nacionalinė žemės tarnyba	VI valstybinė miškų urėdija
1.	Deltuvos	0,1	0,68
2.	Lyduokių	0,57	-
3.	Pabaisko	1,61	-
4.	Pivonijos	3,01	0,57
5.	Siesikų	3,38	-
6.	Šešuolių	6,37	-
7.	Taujėnų	5,57	0,57
8.	Ukmergės miesto	1,25	-
9.	Veprių	5,55	0,92
10.	Vidiškių	11,77	13,16
11.	Želvos	0,45	0,11
12.	Žemaitkiemio	3,71	-
Iš viso:		43,34	16,01

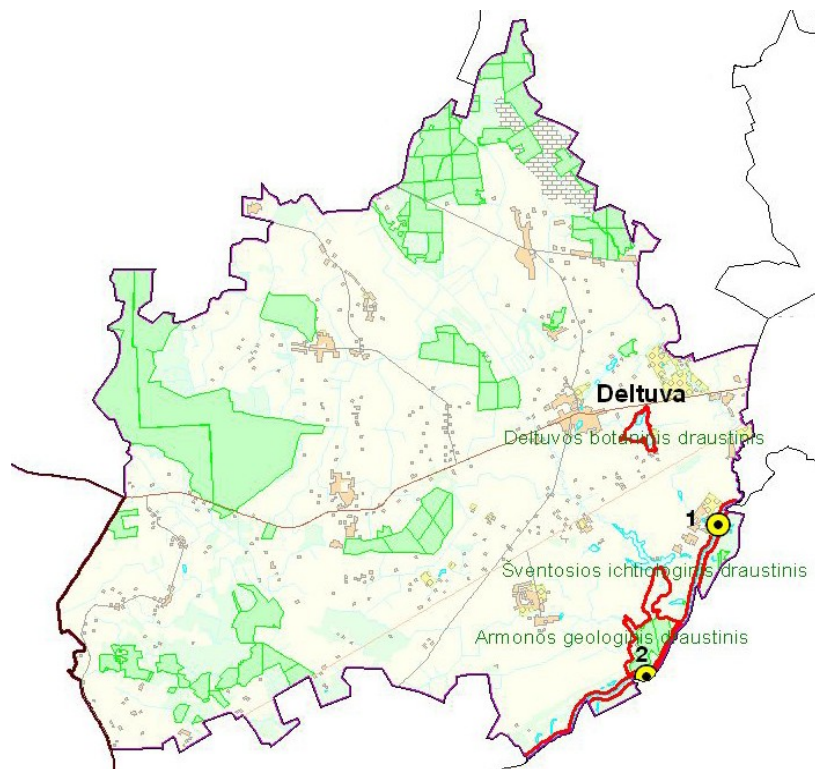
Paplūdimių sąrašas pagal seniūnijas pateikiamas 2-13 lentelėse

Deltuvos seniūnija

2 lentelė

Eilės Nr.	Pavadinimas	Plotas, ha	Pastabos	Siūlymas	Pakrantės apsaugos juosta, m
1.	Šventosios upė (Leonpolio)	0,1	Valstybinė žemė. Yra privažiavimas	Panaudos teise perduoti savivaldybei	10
2.	Šventosios upė (Baraučiznos)	0,68	Valstybinis miškas. Teritorija patenka į Armonos geologinį,		10

			kuris įsteigtas išsaugoti devono periodo atodangų kompleksą su šarvuotųjų ir riešapelekių žuvų liekanomis Šventosios upės krantuose bei Šventosios ichtiologinį draustinį, BAST. Priėjimas per mišką	
--	--	--	------------------------------------------------------------------------------------------------------------------------------------------------------------------------------------------------------	--

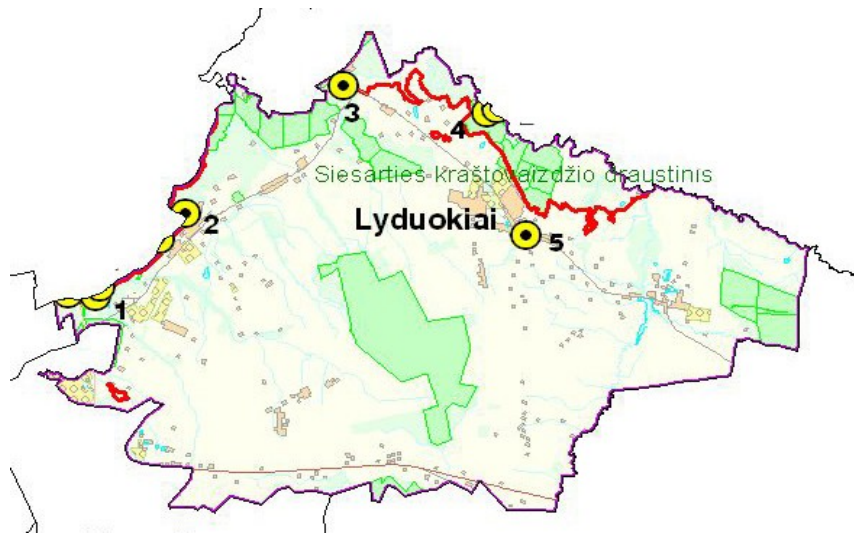


5 pav. Paplūdimių išdėstymas seniūnijos teritorijoje

Lyduokių seniūnija

3 lentelė

Eilės Nr.	Pavadinimas	Plotas, ha	Pastabos	Siūlymas	Pakrantės apsaugos juosta, m
1.	Šventosios upė (Jogvilų)		Praeina magistralinio dujotiekio trasa. Šioje teritorijoje yra įrengtos čiaupų aikštelės	Sklypas paplūdimiui nebus formuojamas	
2.	Šventosios upė (Nuotekų)	0,12	Valstybinė žemė. Projektuojamas kelio servitutas (4 m pločio, 160 m ilgio)	Panaudos teise perduoti savivaldybei	10
3.	Siesarties upė (Siesarties)		Teritorija suformuota ant privačių sklypų.	Sklypas paplūdimiui nebus formuojamas	
4.	Siesarties upė (Lentvorų)	0,17	Valstybinė žemė. Siesarties kraštovaizdžio draustinis, kuris įsteigtas išsaugoti Siesarties upės slėnio kraštovaizdį su raiškiomis erozinėmis formomis, žiobrių nerštavietes. BAST. Praeina vietinės reikšmės kelias su žvyro danga	Panaudos teise perduoti savivaldybei	10
5.	Lyduokių miestelio tvenkinys	0,28	Valstybinė žemė. Praeina vietinės reikšmės kelias	Panaudos teise perduoti savivaldybei	5



6 pav. Paplūdimių išdėstymas seniūnijos teritorijoje

Pabaisko seniūnija

4 lentelė

Eilės Nr.	Pavadinimas	Plotas, ha	Pastabos	Siūlymas	Pakrantės apsaugos juosta, m
1	Žirnų ežeras (Jurdonių)	0,37	Valstybinė žemė. Yra kelio servitutas	Panaudos teisę perduoti savivaldybei	10
2	Šventosios upė (Bugenių)	0,6	Valstybinė žemė. Priėjimas miško kvartalinėmis	Panaudos teisę perduoti savivaldybei	10
3	Šventosios upė (Sukinių)	0,64	Valstybinė žemė. Yra kelio servitutas	Panaudos teisę perduoti savivaldybei	10

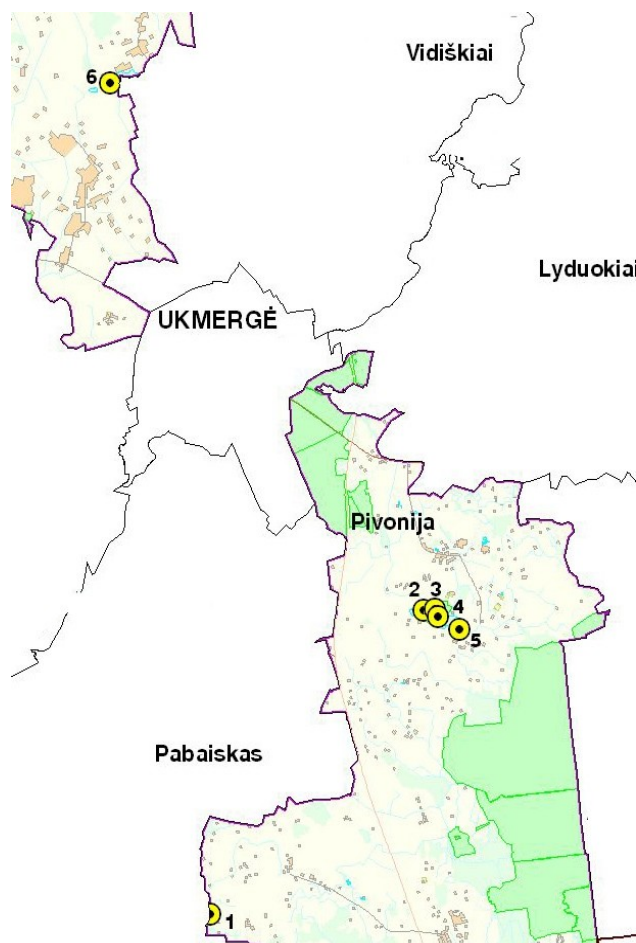


7 pav. Paplūdimių išdėstymas seniūnijos teritorijoje

Pivonijos seniūnija

5 lentelė

Eilės Nr.	Pavadinimas	Plotas, ha	Pastabos	Siūlymas	Pakrantės apsaugos juosta, m
1.	Žirųjų ežeras (Raguva)	0,04	Valstybinė žemė. Yra kelio servitutas	Panaudos teise perduoti savivaldybei	10
2.	Antakalnio III tvenkinys I paplūdimys	0,33	Valstybinė žemė. Projektuojamas kelio servitutas (4 m pločio, 480 m ilgio)	Panaudos teise perduoti savivaldybei	5
3.	Antakalnio III tvenkinys II paplūdimys	0,22	Pusė sklypo patenka į valstybinį mišką. Praeina vietinės reikšmės kelias	Panaudos teise perduoti savivaldybei	5
4.	Antakalnio III tvenkinys III paplūdimys	0,35	Valstybinis miškas. Praeina vietinės reikšmės kelias		5
5.	Antakalnio III tvenkinys IV paplūdimys	1,39	Valstybinė žemė. Praeina vietinės reikšmės kelias	Panaudos teise perduoti savivaldybei	5
6.	Obelių ežeras (Svaronių)	1,25	Valstybinė žemė. Paplūdimys dalinai patenka į senovės gyvenvietės II apsaugos zoną. Projektuojamas privažiavimas per LVŽ	Panaudos teise perduoti savivaldybei	5

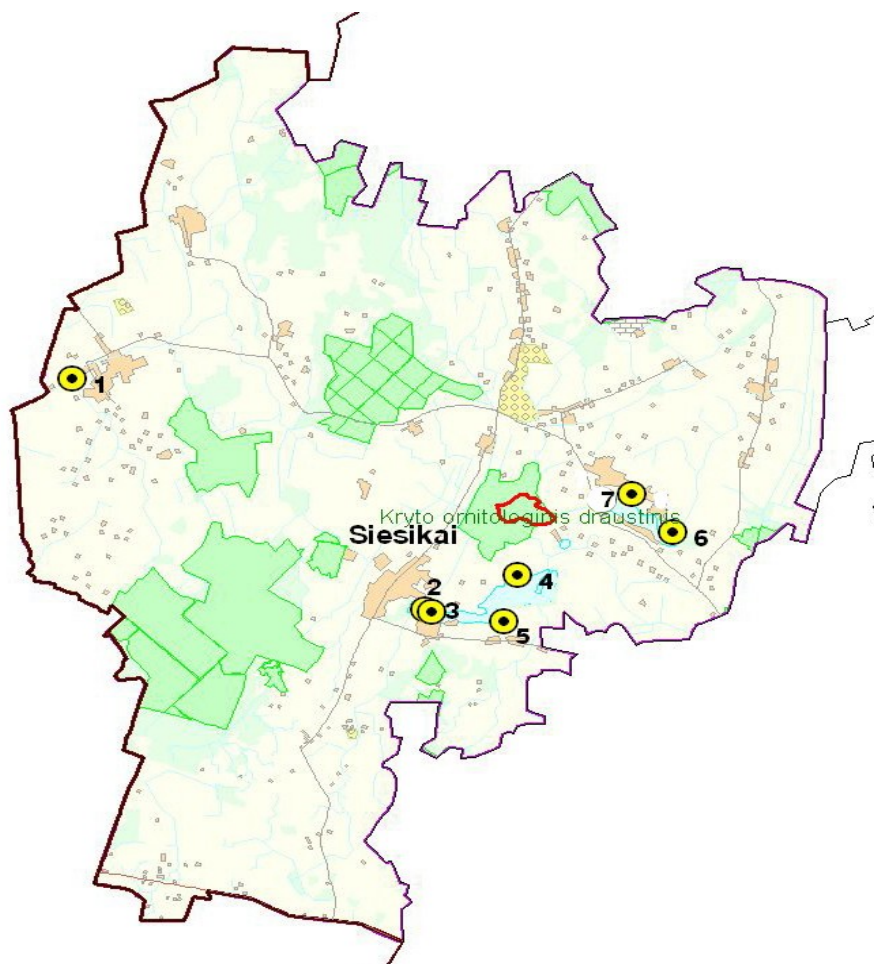


8 pav. Paplūdimių išdėstymas seniūnijos teritorijoje

Siesikų seniūnija

6 lentelė

Eilės Nr.	Pavadinimas	Plotas, ha	Pastabos	Siūlymas	Pakrantės apsaugos juosta, m
1.	Tulpiakiemio kaimo tvenkinys	0,11	Valstybinė žemė. Projektuojamas kelias per LVŽ	Panaudos teise perduoti savivaldybei	10
2.	Siesikų ežeras (Siesikų)	0,8	Valstybinė žemė. Projektuojamas kelio servitutas (4 m pločio, 115 m ilgio)	Panaudos teise perduoti savivaldybei	5
3.	Siesikų ežeras (Siesikų)	-	Apjungiami 2 ir 3 paplūdimių sklypai		
4.	Siesikų ežeras (Klišiai)	0,93	Valstybinė žemė. Projektuojamas kelias per LVŽ	Panaudos teise perduoti savivaldybei	5
5.	Siesikų ežeras (Toliūnų)	0,10	Valstybinė žemė. Praeina vietinės reikšmės kelias	Panaudos teise perduoti savivaldybei	10
6.	Ilgajo ežeras (Kuršų)	0,28	Valstybinė žemė. Yra kelio servitutas	Panaudos teise perduoti savivaldybei	10
7.	Ilgajo ežeras (Petronių)	0,13	Valstybinė žemė. Projektuojamas kelias per LVŽ	Panaudos teise perduoti savivaldybei	10

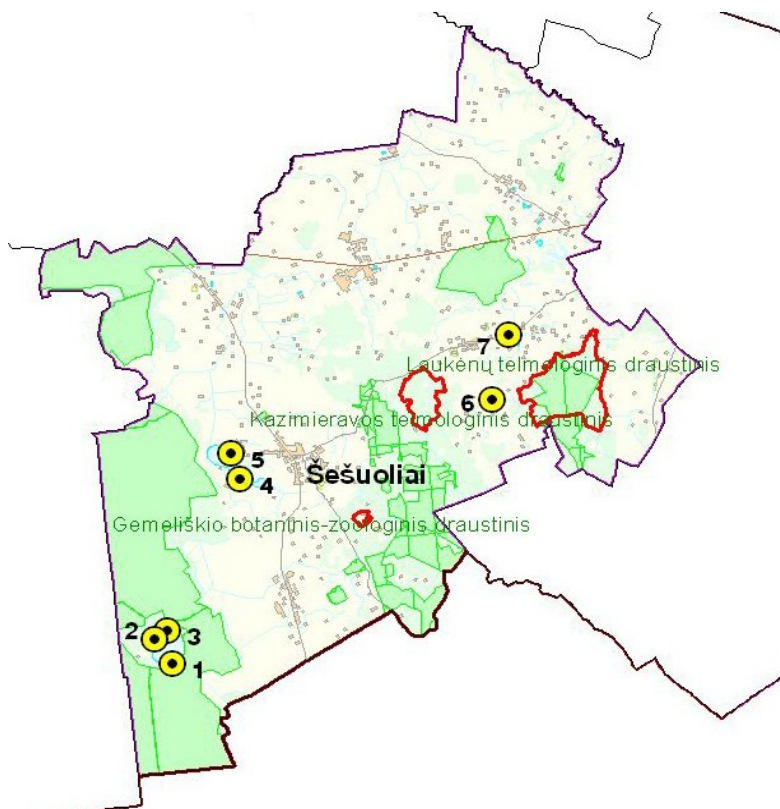


9 pav. Paplūdimių išdėstymas seniūnijos teritorijoje

Šešuolių seniūnija

7 lentelė

Eilės Nr.	Pavadinimas	Plotas, ha	Pastabos	Siūlymas	Pakrantės apsaugos juosta, m
1.	Kertušo ežeras I paplūdimys	0,88	Valstybinė žemė. Teritorija pelkėje. Priėjimas kvartalinėmis.	Panaudos teise perduoti savivaldybei	10
2.	Kertušo ežeras II paplūdimys	0,44	Valstybinė žemė. Yra kelio servitutas	Panaudos teise perduoti savivaldybei	10
3.	Kertušo ežeras III paplūdimys	0,46	Valstybinė žemė. Yra kelio servitutas	Panaudos teise perduoti savivaldybei	10
4.	Šešuolių ežeras (Taurupiškio)	0,67	Valstybinė žemė. Yra kelio servitutas	Panaudos teise perduoti savivaldybei	5
5.	Šešuolių ežeras (Dvarinių)	2,13	Valstybinė žemė. Projektuojamas kelio servitutas (40 m pločio, 185 m ilgio)	Panaudos teise perduoti savivaldybei	5; 10
6.	Kazimieravo tvenkinys	1,35	Valstybinė žemė. Teritorija prie vietinės reikšmės kelio	Panaudos teise perduoti savivaldybei	10
7.	Mateikiškių tvenkinys	0,44	Valstybinė žemė. Yra kelio servitutas	Panaudos teise perduoti savivaldybei	5



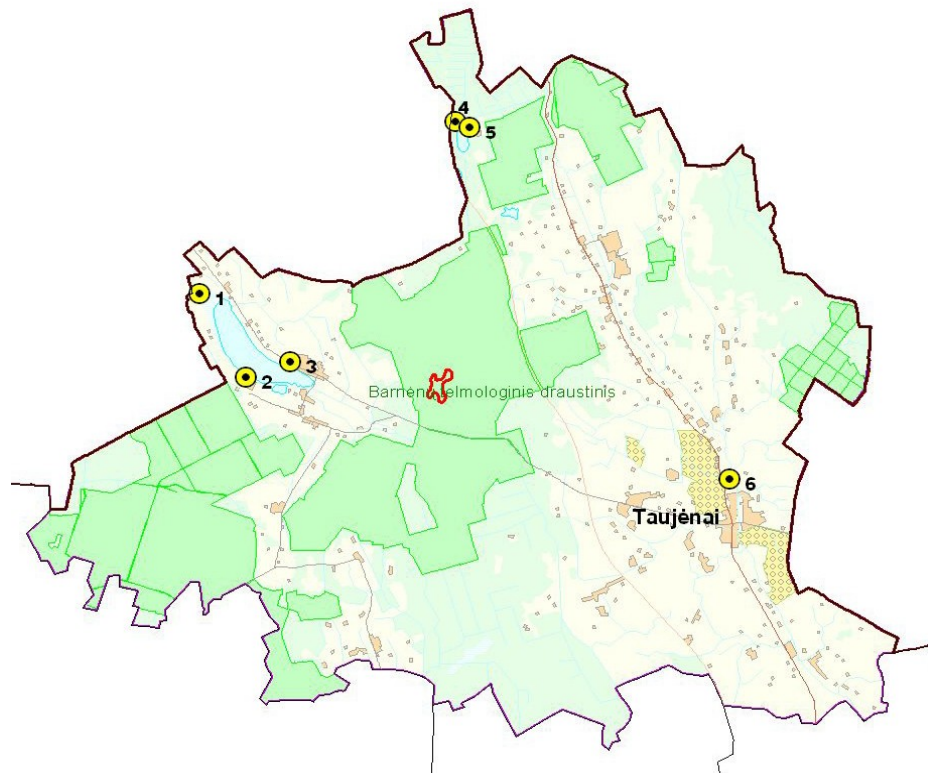
10 pav. Paplūdimių išdėstymas seniūnijos teritorijoje

Taujėnų seniūnija

8 lentelė

Eilės Nr.	Pavadinimas	Plotas, ha	Pastabos	Siūlymas	Pakrantės apsaugos juosta, m
1.	Lėno ežeras (Naujasodžio)	1,35	Valstybinė žemė. Patenka į NATURA2000 teritoriją - Taujėnų Užulėnio miškai. Šalia praeina vietinės reikšmės kelias	Panaudos teise perduoti savivaldybei	10
2.	Lėno ežeras	0,76	Parengtas detalus planas, teritorija iš	Panaudos teise perduoti	10; 20

	(Užulėnio)	1,08	dviejų dalių. Valstybinė žemė. Patenka į NATURA2000 teritoriją - Taujėnų Užulėnio miškai.	savivaldybei	
3.	Lėno ežeras (Lėno)	2,06	Valstybinė žemė. Patenka į NATURA2000 teritoriją - Taujėnų Užulėnio miškai. Yra vietinės reikšmės kelias	Panaudos teise perduoti savivaldybei	10; 20
4.	Enčio ežeras (Lukščių)	0,28	Valstybinis miškas. Priėjimas miško kvartalinėmis		5
5.	Enčio ežeras (Paežerio)	0,29	Valstybinis miškas. Priėjimas miško kvartalinėmis		5
6.	Taujėnų tvenkinys	0,32	Valstybinė žemė. Teritorija patenka į Taujėnų dvaro sodybos apsaugos zoną. Įrengtas paplūdimys. Yra privažiavimas	Panaudos teise perduoti savivaldybei	10



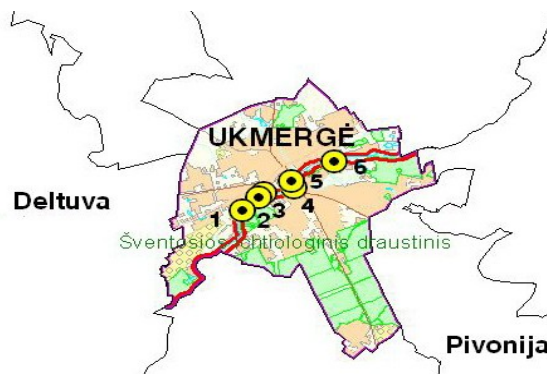
11 pav. Paplūdimių išdėstymas seniūnijos teritorijoje

Ukmergės miesto seniūnija

9 lentelė

Eilės Nr.	Pavadinimas	Plotas, ha	Pastabos	Siūlymas	Pakrantės apsaugos juosta, m
1.	Šventosios upė (Ukmergės) I paplūdimys	0,14	Valstybinė žemė. Šventosios ichtiologinis draustinis, BAST	Panaudos teise perduoti savivaldybei	-
2.	Šventosios upė (Ukmergės) II paplūdimys	0,15	Valstybinė žemė. Šventosios ichtiologinis draustinis, BAST	Panaudos teise perduoti savivaldybei	-
3.	Šventosios upė	0,12	Valstybinė žemė. Šventosios	Panaudos teise perduoti	-

	Ukmergės III paplūdimys.		ichtiologinis draustinis, BAST	savivaldybei	
4.	Šventosios upė (Ukmergės) IV paplūdimys	0,34	Valstybinė žemė. Šventosios ichtiologinis draustinis, BAST, Ukmergės senamiestis	Panaudos teise perduoti savivaldybei	-
5.	Šventosios upė (Ukmergės) V paplūdimys	0,26	Suformuotas sklypas. Sudaryta žemės panaudos sutartis su Ukmergės rajono savivaldybe. Šventosios ichtiologinis draustinis, BAST, Ukmergės senamiestis		-
6.	Šventosios upė (Ukmergės) VI paplūdimys	0,24	Valstybinė žemė. Šventosios ichtiologinis draustinis, BAST	Panaudos teise perduoti savivaldybei	-



12 pav. Paplūdimių išdėstymas seniūnijos teritorijoje

Veprių seniūnija

10 lentelė

Eilės Nr.	Pavadinimas	Plotas, ha	Pastabos	Siūlymas	Pakrantės apsaugos juosta, m
1.	Bečių k. tvenkinys	0,57	Valstybinė žemė. Suformuotas sklypas. Teritorija prie kelio	Panaudos teise perduoti savivaldybei	10
2.	Veprių ežeras I paplūdimys	0,10	Valstybinė žemė. Rekreacinė teritorija, trumpalaikių statinių statyba, suformuotas sklypas. Teritorija prie kelio	Panaudos teise perduoti savivaldybei	10
3.	Veprių ežeras II paplūdimys	0,92	Valstybinis rekreacinis miškas, yra suformuotas sklypas.		10
4.	Šventosios upė (Veprių)	0,52	Rekreacinė teritorija, trumpalaikių statinių statyba, suformuotas sklypas, valstybei priklausanti žemė. Pusė teritorijos patenka į Šventosios ichtiologinį draustinį	Panaudos teise perduoti savivaldybei	10
5.	Samantonių tvenkinys	4,20	Valstybinė žemė. Teritorija prie kelio	Panaudos teise perduoti savivaldybei	5
6.	Veprių ežeras III paplūdimys	0,16	Valstybinė žemė. Projektuojamas kelio servitutas 40m pločio, 43 m ilgio)	Panaudos teise perduoti savivaldybei	10



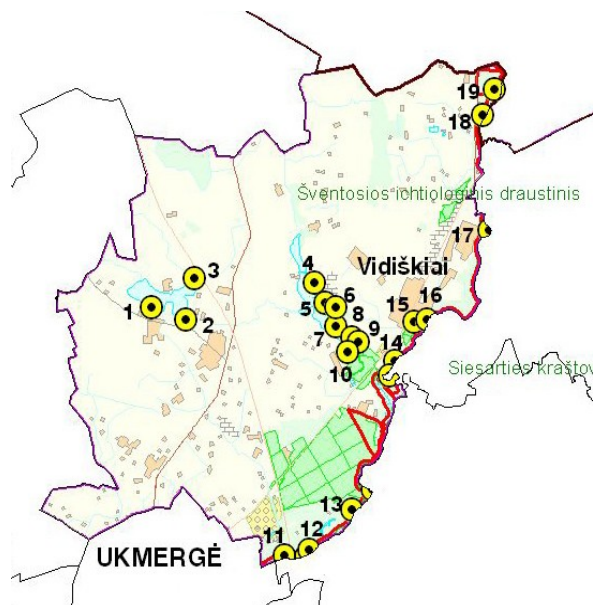
13 pav. Paplūdimių išdėstymas seniūnijos teritorijoje

Vidiškių seniūnija

11 lentelė

Eilės Nr.	Pavadinimas	Plotas, ha	Pastabos	Siūlymas	Pakrantės apsaugos juosta, m
1.	Kurėnų ežeras (Baublių)	0,16	Valstybinė žemė. Yra privažiavimas	Panaudos teise perduoti savivaldybei	5
2.	Kurėnų ežeras (Rečionių)	0,31	Valstybinė žemė. Yra kelio servitutas	Panaudos teise perduoti savivaldybei	5; 10
3.	Kurėnų ežeras (Kurėnų)	0,22	Valstybinė žemė. Yra privažiavimas	Panaudos teise perduoti savivaldybei	5
4.	Kadrėnų tvenkinys I paplūdimys	0,57	Valstybinė žemė. Teritorija šalia kelio	Panaudos teise perduoti savivaldybei	10
5.	Kadrėnų tvenkinys II paplūdimys	1,17	Valstybinis rekreacinis miškas. Yra privažiavimas		5; 10
6.	Kadrėnų tvenkinys III paplūdimys	1,21	Valstybinė žemė. Yra privažiavimas	Panaudos teise perduoti savivaldybei	10
7.	Kadrėnų tvenkinys IV paplūdimys	6,71	Valstybinis rekreacinis miškas (apsijungia 7-8) teritorijos)		10
8.	Kadrėnų tvenkinys				
9.	Kadrėnų tvenkinys V paplūdimys	0,97	Valstybinė žemė. Teritorija ribojasi su keliu	Panaudos teise perduoti savivaldybei	10
10.	Kadrėnų tvenkinys (Kadrėnų)	1,29	Valstybinis rekreacinis miškas. Dalis LVŽ	Panaudos teise perduoti savivaldybei	10
11.	Šventosios upė (Varkališkių)	0,79	Valstybinis miškas. Šventosios ichtiologinis draustinis, BAST. Teritorija prie kelio		5
12.	Šventosios upė (miško Dukstyna)		Valstybinis miškas, praeina magistralinis dujotiekis	Sklypas paplūdimiui nebus formuojamas	
13.	Šventosios upė (Duburių)	1,85	Valstybinis miškas. Šventosios ichtiologinis draustinis, BAST. Projektuojamas kelio servitutas		10
14.	Šventosios upė (Mūšios)	1,35	Valstybinis miškas. Paplūdimys dalinai patenka į Zujų piliakalnio vad. Šanto kalneliu apsaugos zoną. Šventosios ichtiologinis draustinis, BAST. Yra privažiavimas		20
15.	Vidiškių tvenkinys (Vidiškių)	0,94	Valstybinė žemė. Suformuotas rekreacinės paskirties žemės	Panaudos teise perduoti savivaldybei	5

			sklypas. Teritorija prie kelio		
16.	Šventosios upė (Vidiškių)	0,20	Valstybinė žemė. Suformuotas urbanizuotų teritorijų viešosios erdvės sklypas. Teritorija prie kelio. Šventosios ichtiologinis draustinis, BAST	Panaudos teise perduoti savivaldybei	10
17.	Šventosios upė (Šventupės)	3,51	Valstybinė žemė. Paplūdimys dalinai patenka į Šventupės (Žemaitkiemio) buv. Dvaro sodybos apsaugos zoną. Šventosios ichtiologinis draustinis, BAST. Yra privažiavimas	Panaudos teise perduoti savivaldybei	10
18.	Šventosios upė (Selkavos)	0,73	Valstybinė žemė. Šventosios ichtiologinis draustinis. Yra kelio servitutas	Panaudos teise perduoti savivaldybei	10
19.	Šventosios upė (Žemųjų Svirnų)	2,80	Valstybinė žemė. Šventosios ichtiologinis draustinis, BAST, Kopūstėlių kraštovaizdžio draustinis. Yra kelio servitutas	Panaudos teise perduoti savivaldybei	19

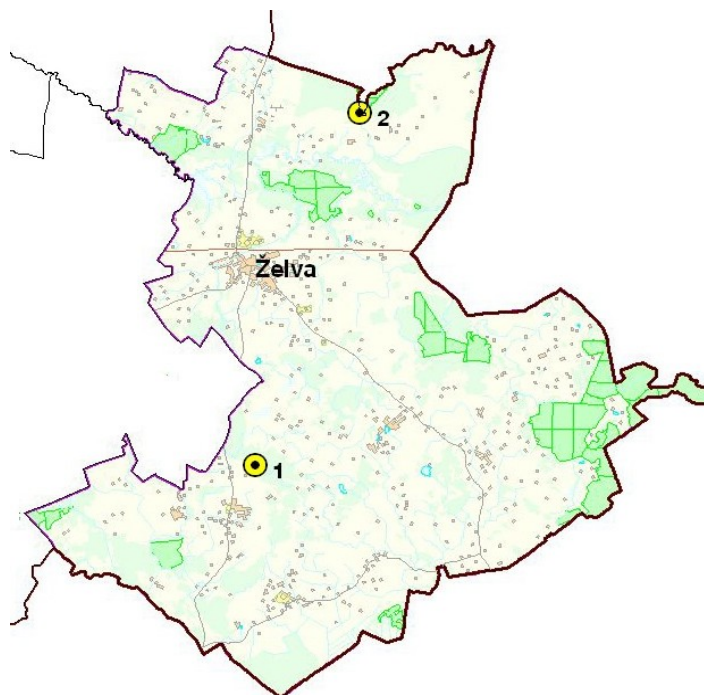


14 pav. Paplūdimių išdėstymas seniūnijos teritorijoje

Želvos seniūnija

12 lentelė

Eilės Nr.	Pavadinimas	Plotas, ha	Pastabos	Siūlymas	Pakrantės apsaugos juosta, m
1.	Skripėtiškio tvenkinys (Skripėtiškių)	0,45	Valstybinė žemė. Per teritoriją praeina kelias	Panaudos teise perduoti savivaldybei	10
2.	Makio ežeras (Antamakių miško)	0,11	Valstybinis miškas, įrengtas paplūdimys		5



15 pav. Paplūdimių išdėstymas seniūnijos teritorijoje

Žemaitkiemio seniūnija

13 lentelė

Eilės Nr.	Pavadinimas	Plotas, ha	Pastabos	Siūlymas	Pakrantės apsaugos juosta, m
1.	Šventosios Siesarties upės santaka		Privatus miško žemės sklypas	Sklypas paplūdimiui nebus formuojamas	
2.	Siesarties upė (Valtūnų)	0,20	Valstybinė žemė. Paplūdimys patenka į kalną vad. Raganų, kitaip Čerauninkių kalnu teritoriją. Siesarties kraštovaizdžio draustinis įsteigtas išsaugoti Siesarties upės slėnio kraštovaizdį su raiškiomis erozinėmis formomis, žiobrių nerštavietes, BAST. Projektuojamas kelio servitutas per užtvanką	Panaudos teise perduoti savivaldybei	5
3.	Siesarties upė (Antatilčių.)		Valstybinis miškas, ryčiau privatus miškas. Plaštakos hidrografinis draustinis, BAST	Sklypas paplūdimiui nebus formuojamas. Teritorija netikama paplūdimiui	
4.	Žemaitkiemio ežeras I paplūdimys	1,38	Valstybinė žemė. Yra privažiavimas	Panaudos teise perduoti savivaldybei	20
5.	Žemaitkiemio ežeras II paplūdimys	0,31	Valstybinė žemė. Teritorija prie kelio	Panaudos teise perduoti savivaldybei	10
6.	Kliepšių ežeras (Kliepšių)	0,23	Valstybinė žemė. Yra kelio servitutas. Rengiami kadastriniai matavimai	Panaudos teise perduoti savivaldybei	10
7.	Alaušo ežeras (Martnonių)	1,34	Valstybinė žemė. Teritorija prie kelio. Rengiami kadastriniai matavimai	Panaudos teise perduoti savivaldybei	5
8.	Žemaitkiemio ežeras III paplūdimys	0,25	Valstybinė žemė. Teritorija prie kelio	Panaudos teise perduoti savivaldybei	20



16 pav. Paplūdimių išdėstymas seniūnijos teritorijoje

6. SPRENDINIŲ POVEIKIO VERTINIMO ATASKAITA

Vadovaujantis LR Vyriausybės 2004 m. liepos 16 d. Nr. 920 nutarimu „Dėl teritorijų planavimo dokumentų sprendinių poveikio vertinimo tvarkos aprašo patvirtinimo” (Žin., 2004, Nr. 13-4228), buvo atliktas sprendinių poveikio vertinimas. Sprendinių poveikis buvo vertintas šiais aspektais:

- poveikis teritorijos vystymo darnai ir planuojamai veiklos sričiai;
- poveikis ekonominei ir socialinei aplinkai;
- poveikis gamtinei aplinkai ir kraštovaizdžiui.

Atliekant sprendinių poveikio vertinimą atskirais aspektais pagal tvarkos aprašo sprendinių vertinimo klausimyną, galima numatyti ir prognozuoti, kaip pakeis aplinką numatomi sprendiniai. Galutinis sprendinių vertinimas atliekamas pagal sprendinio poveikį ir pateikiamas *14 lentelėje*.

Poveikis teritorijos vystymo darnai ir (ar) planuojamai veiklos sričiai. Patvirtintas specialusis planas sudarys sąlygas efektyvesniam teritorijų planavimui ir kryptingam lėšų įsisavinimui, viešųjų erdvių planavimui ir tvarkymui, apleistos žemės tvarkymo politikos įgyvendinimui bei tolygiam ir racionaliam Ukmergės rajono teritorijos vystymui.

Poveikis ekonominei aplinkai. Parengti šiame projekte visuomenės poreikiams naudojamų teritorijų - paplūdimių žemės sklypų planai sutaupys teritorijų planavimo dokumentų rengimui reikalingas lėšas bei paskatins paplūdimių įrengimą bei tvarkymą.

Poveikis socialinei aplinkai. Parengto ir įgyvendinto specialiojo plano sprendiniai prisidės prie kokybiško gyventojų poilsio. Projekte numatytas teritorijų tvarkymas formuos patrauklią, sveiką gyvenamąją aplinką.

Poveikis gamtinei aplinkai ir kraštovaizdžiui. Ukmergės rajono savivaldybės bendrajame plane numatyta, kad kraštovaizdžio elementų (miškų, laukų, pievų, vandens telkinių, statinių, kelių) suderinimas ir jų apsauginių bei ūkinių funkcijų nustatymas bus pasiektas parengus atskirų teritorijų specialiuosius planavimo dokumentus. Vienas iš tokių yra šis parengtas Ukmergės rajone esančių visuomenės poreikiams naudojamų teritorijų – paplūdimių, specialusis planas. Šiame projekte suplanuoti privažiavimai prie teritorijų, paplūdimiui reikalinga infrastruktūra. Gali atsirasti trumpalaikis neigiamas poveikis aplinkai sutvarkant privažiavimus, įrengiant paplūdimio infrastruktūrą, tačiau ilgalaikėje perspektyvoje sutvarkius aplinką ir prisitaikius prie gamtinių sąlygų projekto sprendiniai turės teigiamą įtaką. Tvarkant aplinką pagal aplinkosauginius reikalavimus, bus sudarytos sąlygos išsaugoti kraštovaizdžiui, išlaikyta pusiausvyra tarp natūralių biotopų ir urbanizuotos erdvės struktūrų.

Planuojami paplūdimiai saugomose teritorijose neprieštarauja Gamtinių ir kompleksinių draustinių nuostatoms (Žin., 2008, Nr. 44-1642), nes šių nuostatų 3 skyriaus 11.5 punktą leidžia formuoti ir įrengti rekreacinio pobūdžio teritorijas prie bendruosiuose ir (ar) specialiuosiuose planuose pažymėtų vandens ir dviračių turizmo trasų. Prie Šventosios upės planuojami paplūdimiai yra prie Ukmergės bendrajame plane pažymėto „Šventosios” vandens turistinio maršruto.

Poveikis nekilnojamoms kultūros vertybėms, atitikimas kultūros vertybių apsaugai, naudojimui ir tvarkymui reglamentuojančiais teisės aktais nustatytiems reikalavimams. Projektas parengtas, atsižvelgiant į visus galiojančius kultūros vertybių apsaugai, naudojimui ir tvarkymui reglamentuojančių teisės aktų nustatytus reikalavimus.

Šiuo planu nekeičiama žemės paskirtis. Kultūros paveldo objektų ir jų apsaugos zonų teritorijose nekeičiamas reljefas, neatliekami jokie kasinėjimai. Kultūros paveldo teritorijose ir jų apsaugos zonose esančių paplūdimių tvarkymas ir įrengimas vykdomas per detaliuosius ir techninius projektus prieš tai juos suderinus su Kultūros ministerijos teritoriniu padaliniu.

Analizuojant esamą savivaldybės būklę ir rengiant projekto sprendinius, naudota oficiali Kultūros vertybių registro informacija, skaitmeniniai Ukmergės rajono savivaldybės teritorijos kultūros paveldo tinklų schemas duomenys.

Sprendinių poveikio iššadinė santrauka pateikiama 15 lentelėje.

**TERITORIJŲ PLANAVIMO DOKUMENTŲ SPRENDINIŲ POVEIKIO
VERTINIMO LENTELE**

15 lentelė

1.	Teritorijų planavimo dokumento organizatorius: Ukmergės rajono savivaldybės administracija		
2.	Teritorijų planavimo dokumento rengėjas: VĮ Valstybės žemės fondas Kraštotvarkos ir teritorijų planavimo skyrius		
3.	Teritorijų planavimo dokumento pavadinimas: Ukmergės rajone esančių, visuomenės poreikiams naudojamų teritorijų – paplūdimių, specialusis planas		
4.	Ryšys su planuojamai teritorijai galiojančiais teritorijų planavimo dokumentais: 1. Ukmergės rajono savivaldybės teritorijos bendrasis planas, patvirtintas Ukmergės rajono savivaldybės tarybos 2008-12-17 sprendimu Nr. 7-222; 2. Ukmergės rajono savivaldybės patvirtinti žemės reformos žemėtvarkos projektai.		
5.	Ryšys su patvirtintais ilgalaikiais ar vidutinės trukmės strateginio planavimo dokumentais: Ukmergės rajono vietos plėtros strategija		
6.	Status quo situacija: Didėja visuomenės poreikis vasarą pailsėti prie vandens telkinių. Nėra įrengta paplūdimio infrastruktūra, trūksta privažiavimo į paplūdimių teritorijas.		
7.	Tikslas, kurio siekiama įgyvendinant teritorijų planavimo sprendinius: Įteisintos teritorijos turės žemės tvarkytojus		
8.	Galimo sprendinių poveikio vertinimas (pateikiamas apibendrintas poveikio aprašymas ir įvertinimas):		
	Vertinimo aspektai	Teigiamas (trumpalaikis, ilgalaikis) poveikis	Neigiamas (trumpalaikis, ilgalaikis) poveikis
9.	Sprendinio poveikis:		
	teritorijos vystymo darnai ir (ar) planuojamai veiklos sričiai	teigiamas, ilgalaikis	-
	ekonominei aplinkai	teigiamas, ilgalaikis	-
	socialinei aplinkai	teigiamas, ilgalaikis	-
	gamtinei aplinkai ir kraštovaizdžiui		neigiamas, trumpalaikis
	nekilnojamosioms kultūros vertybėms ir atitikimas kultūros vertybių apsaugai, naudojimui ir tvarkymui reglamentuojančiais teisės aktais nustatytiems reikalavimams	teigiamas, ilgalaikis	-
10.	Siūlomos alternatyvos poveikis:		
	teritorijos vystymo darnai ir (ar) planuojamai veiklos sričiai	-	-
	ekonominei aplinkai	-	-
	socialinei aplinkai	-	-
	gamtinei aplinkai ir kraštovaizdžiui	-	-
	nekilnojamosioms kultūros vertybėms ir atitikimas kultūros vertybių apsaugai, naudojimui ir tvarkymui reglamentuojančiais teisės aktais nustatytiems reikalavimams	-	-

Išvada:

Parengtas Ukmergės rajone esančių, visuomeniniams poreikiams naudojamų teritorijų – paplūdimių specialusis planas turės teigiamą, ilgalaikį poveikį Ukmergės rajono savivaldybės teritorijos vystymo darnai ir (ar) planuojamai veiklos sričiai, ekonominei ir socialinei aplinkai, kraštovaizdžiui, nekilnojamoms kultūros vertybėms ir bendrai aplinkos kokybei.