

Informuojame, rugpjūčio 22 d. – spalio 10 d. bus vykdomi melioracijos statinių priežiūros darbai, (šienaujami melioracijos grioviai):

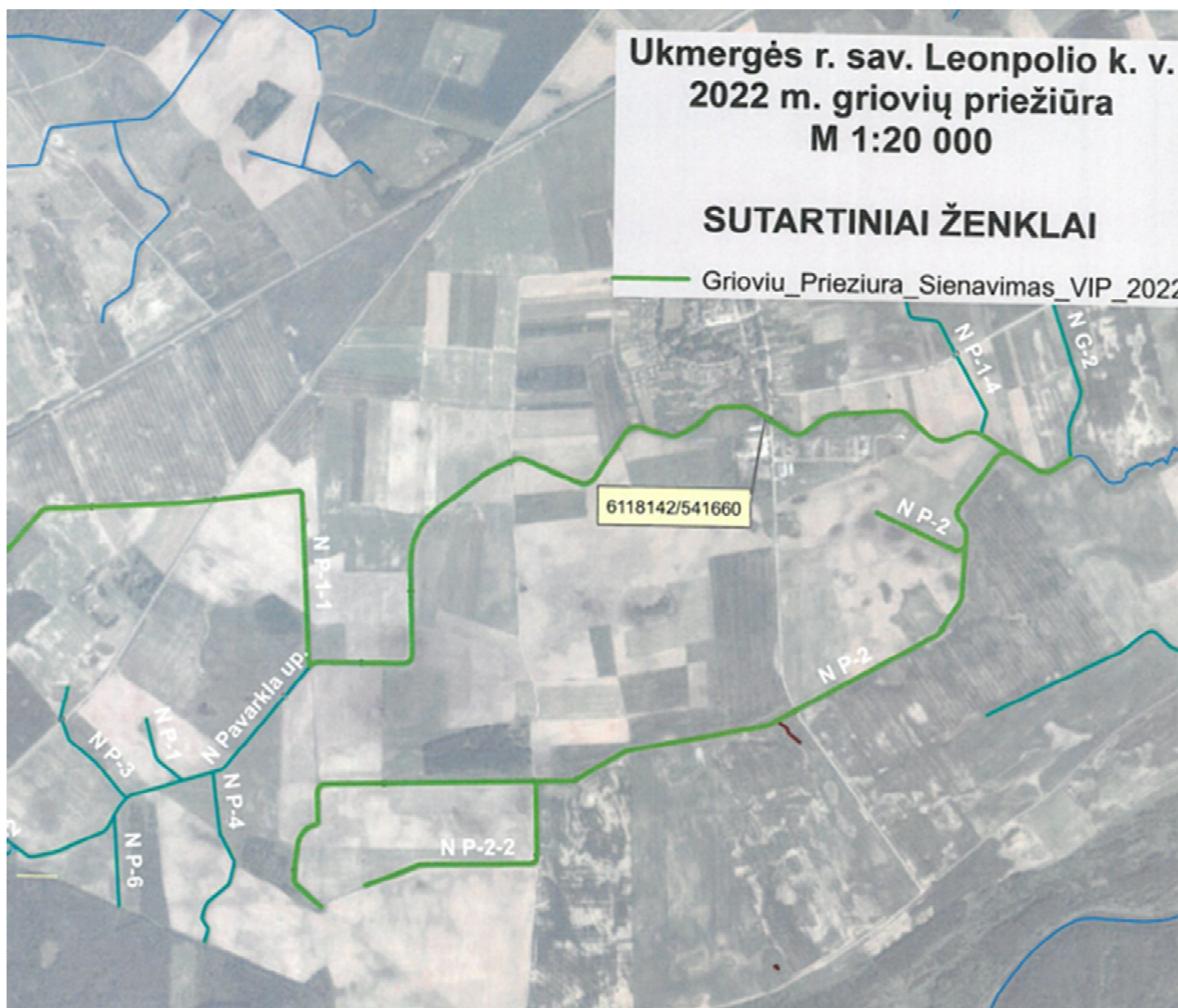
Ukmergės r. sav., Deltuvos sen., Trainių k., Dainavos k., Algirdų k., Baraučiznos k., Domantiškių vs., Sarosčių k., Žerdetiškio k., Atkočių k., Bardiškių k., Bardiškėlių k., Atikonių k., Jakutiškių k., Liepelių k. griovių priežiūra – 26,507 km;



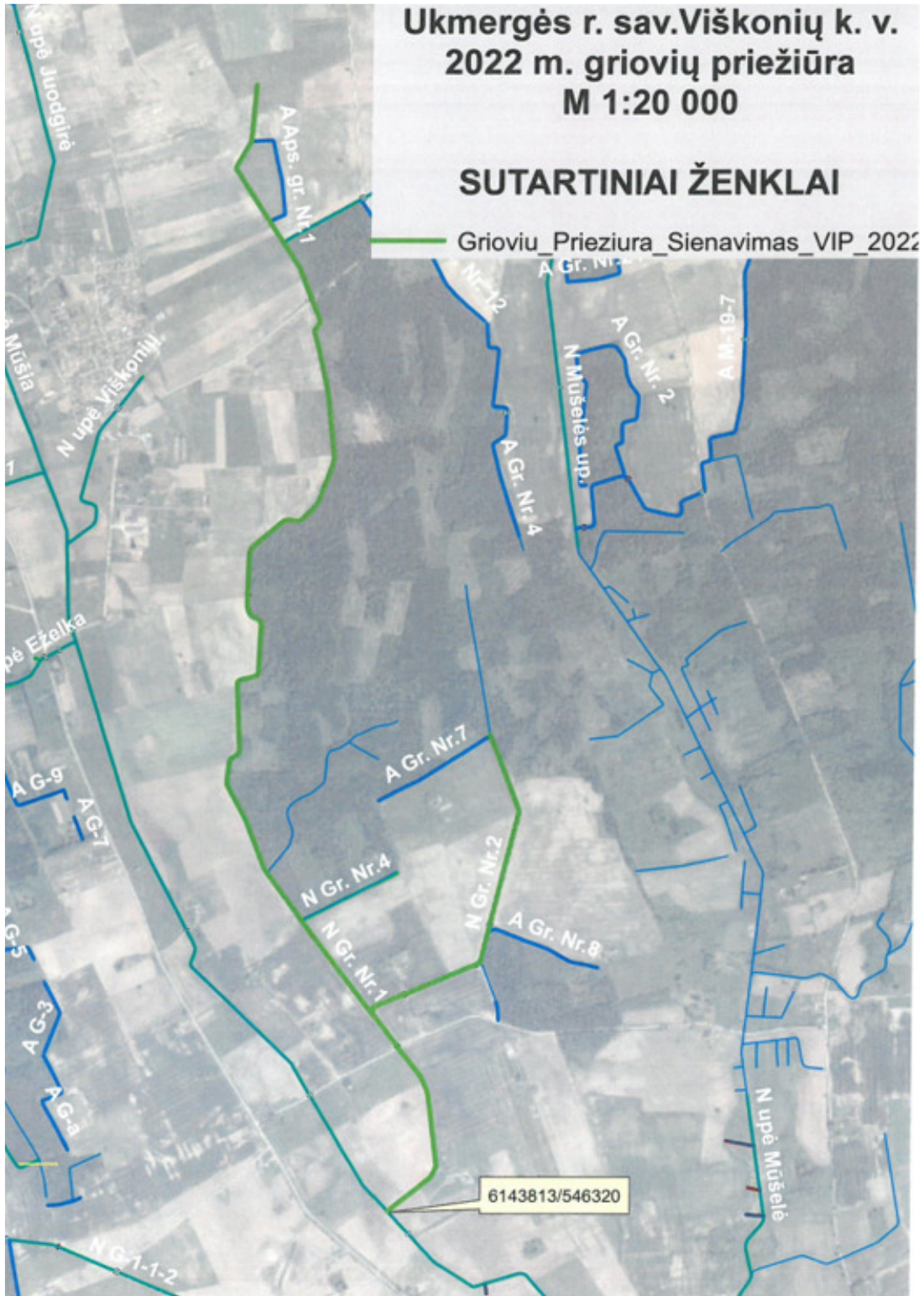
Ukmergės r. sav. Leonpolio k. v.
2022 m. griovių priežiūra
M 1:20 000

SUTARTINIAI ŽENKLAI

— Griovių Priežiūra Sienavimas VIP 2022



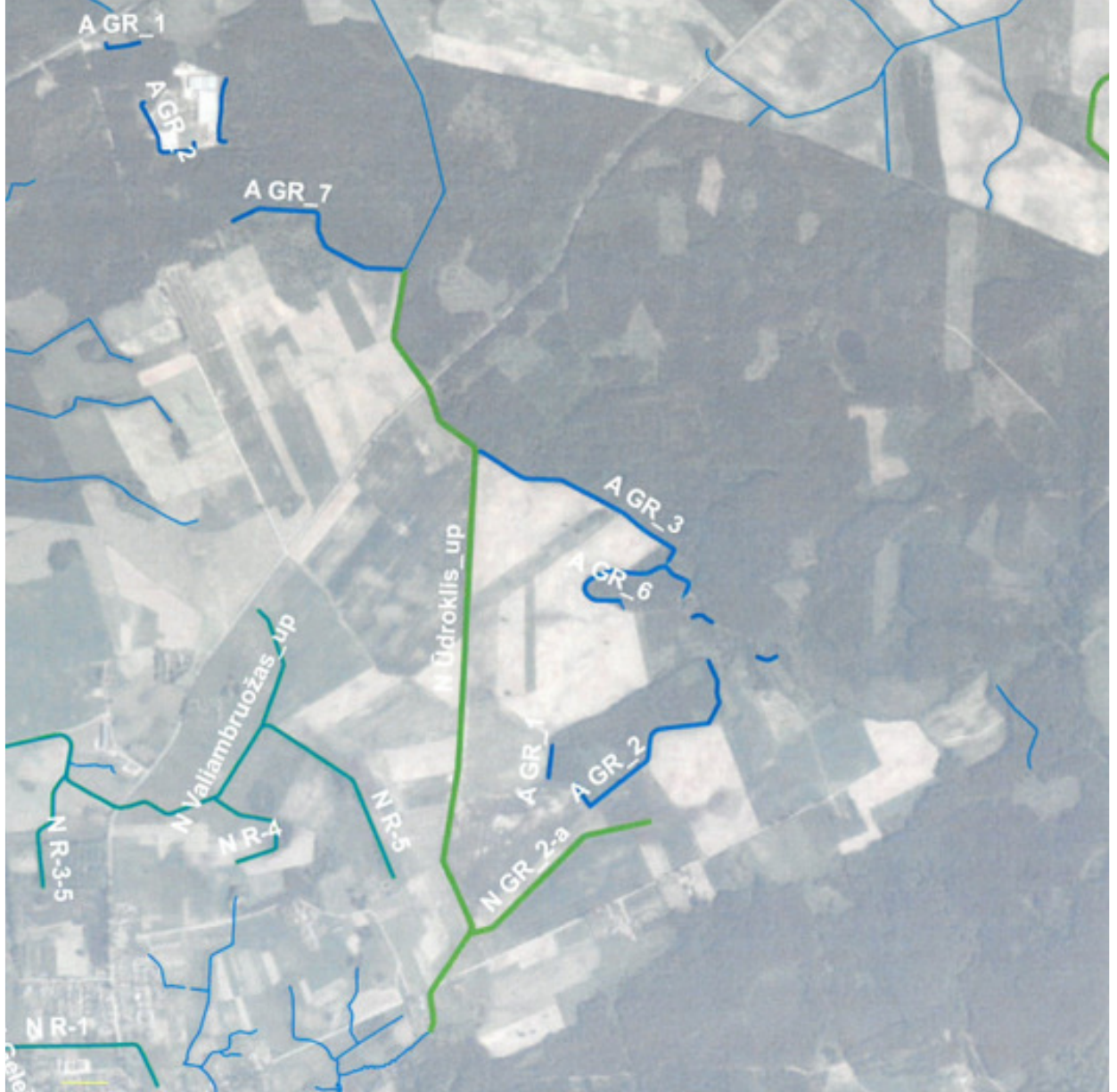
Ukmergės r. sav., Taujėnų sen., Pienių k., Balelių k., Viškonių k., Punių k., Kraupėnų k., Veprių sen., Barborišio k., Labanosių k., Mankūnų k. griovių priežiūra – 10,215 km;



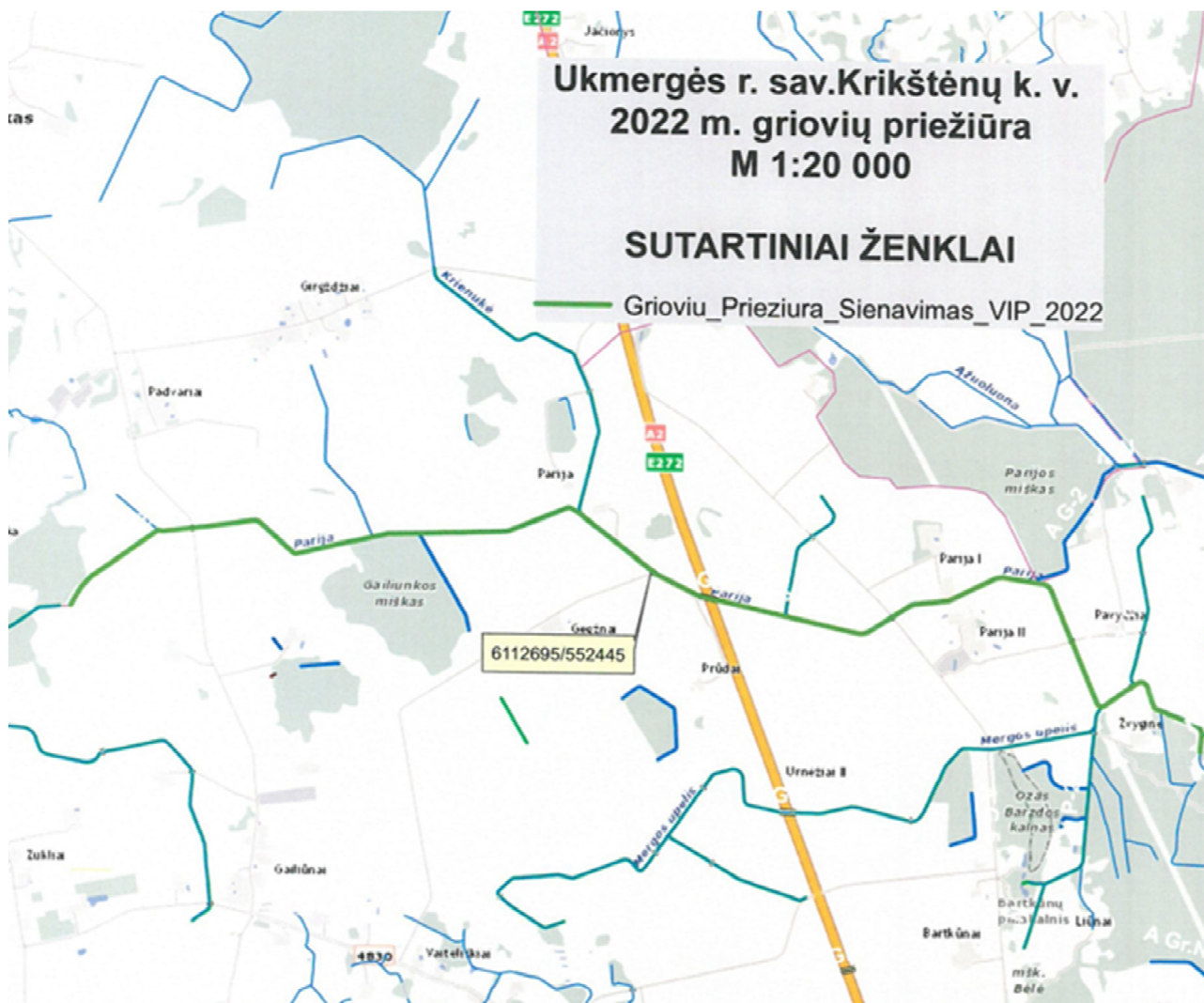
Ukmergės r. sav. Veprių k. v.
2022 m. griovių priežiūra
M 1:20 000

SUTARTINIAI ŽENKLAI

— Griovių_Prieziura_Sienavimas_VIP_2022



Ukmergės r. sav., Šešuolių sen. Užupėnų k., Dvarinių k., Aukštągurio k., Pivonijos sen., Tivolės k., Bartkelevičiznos k., Malinavos vs., Daugėlišio k., Alionių k., Pabaisko sen., Padvarių k., Parijos k., Gegžnų k., Prūdų k., Parijos I vs., Parijos II vs., Pavydžių k. griovių priežiūra – 10,855 km.



Ukmergės r. sav. Šešuolių k. v.
2022 m. griovių priežiūra
M 1:20 000

SUTARTINIAI ŽENKLAI

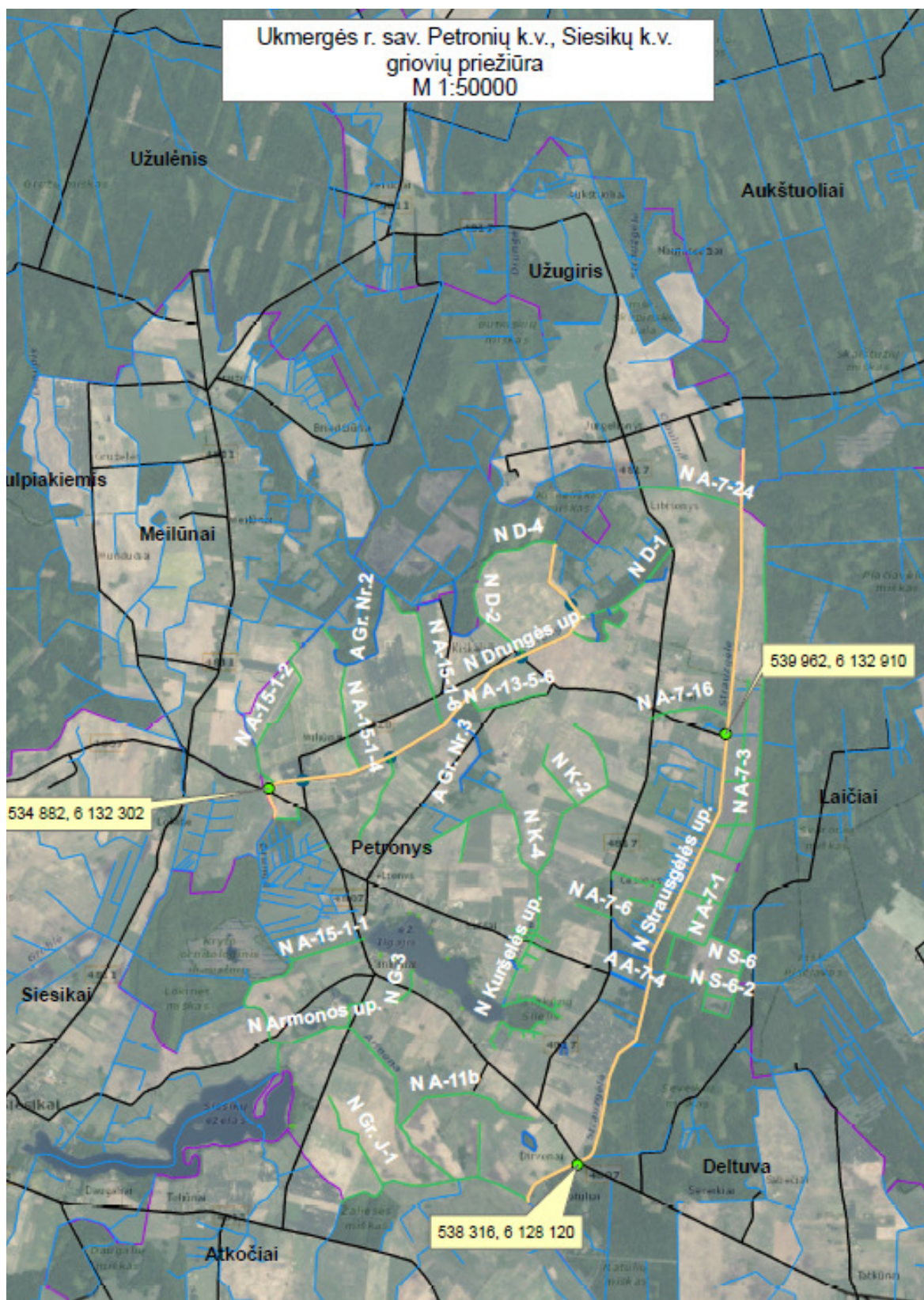
— Griovių_Prieziura_Sienavimas_VIP_2022



Rečionių ir Laičių kadastrinės vietovės griovių priežiūra (5,31 km);



Siesikų ir Petronių kadastrinės vietovės griovių priežiūra (14,47 km);



Tolučių kadastrinės vietovės griovių priežiūra (1,775 km);

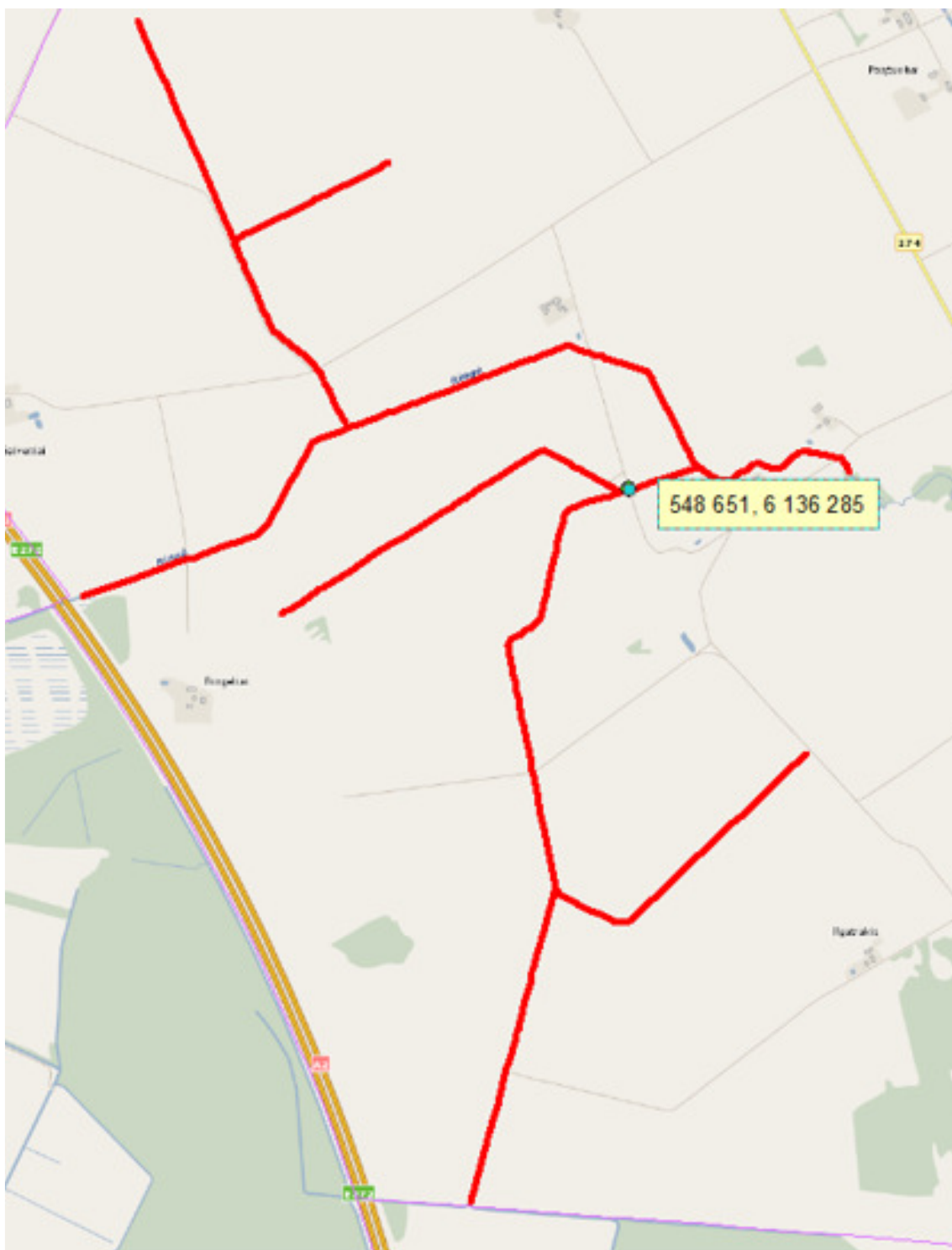
Laumėnų kadastrinės vietovės griovių priežiūra (1,120 km).



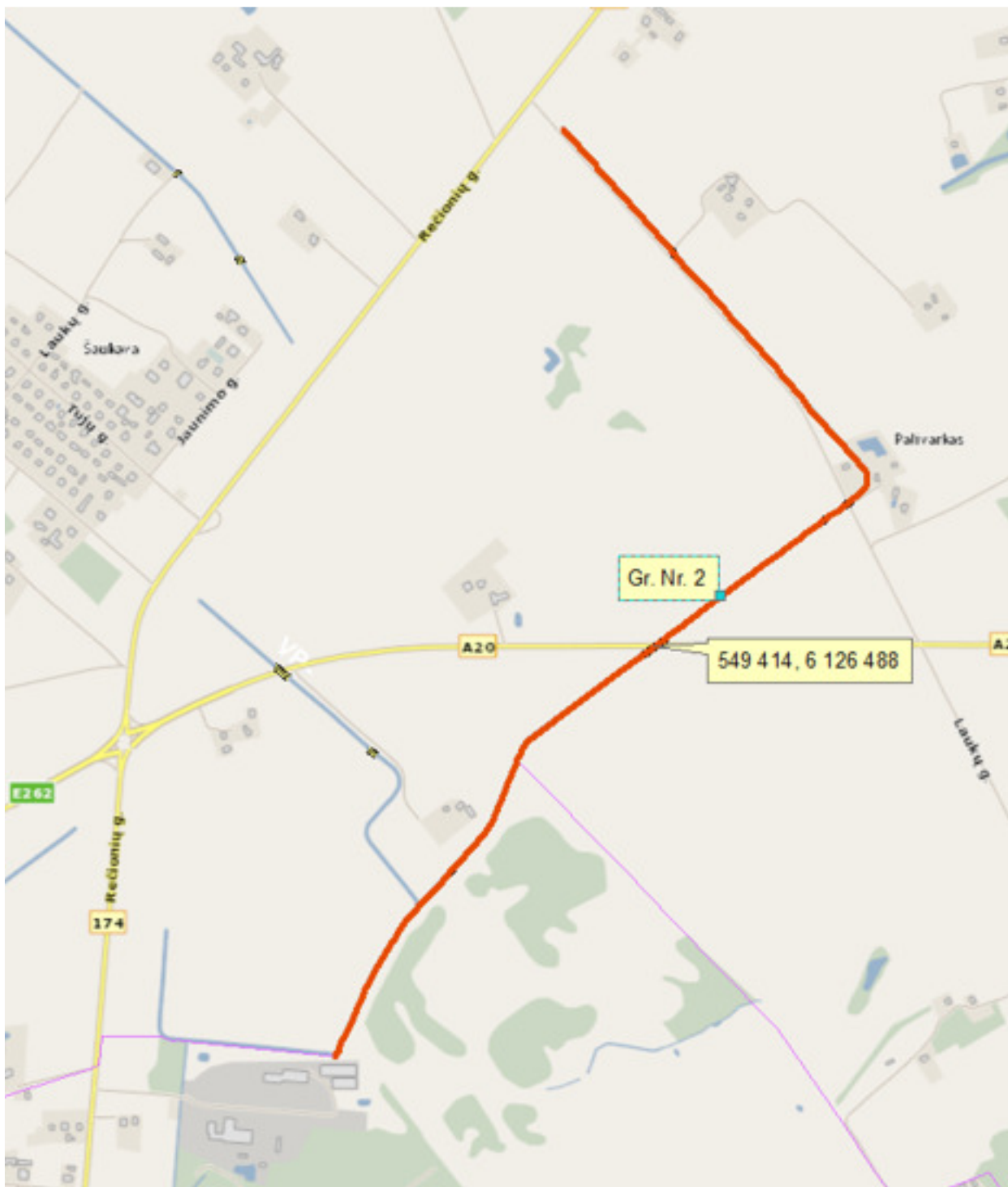
Tulpiakiemio kadastrinės vietovės griovių priežiūra (3,272 km);



Vidiškių kadastrinės vietovės griovių priežiūra ir remontas (Ringės up. – 7,395 km);



Ukmergės miesto kadastrinės vietovės griovių priežiūra (Žiedo g. – U-2-1 – 0,926 km; G-1-2 – 0,677 km; t. y. viso 1,603 km);



Rečionių ir Deltuvos kadastrinių vietovių griovio N G-1 priežiūra (Rečionių k. v. – 1,282 km, Deltuvos k. v. – 1,417 km, t. y. viso 2,699 km;

Rečionių kadastrinės vietovės griovių priežiūra (2,122 km).

